DOSSIER TECHNIQUE
14e CYCLO-CROSS DE LA VILLE DE POITIERS

Samedi 5 décembre 2026 — Vélodrome de la Pépinière

Rue des Deux Communes — 86180 Buxerolles (Poitiers / Buxerolles)

Épreuve support du Challenge de la Vienne. Parcours conçus par Thierry GUYON.

NOUVEAUTÉ 2026

Pour la première fois, le circuit empruntera et traversera les bords de piste du vélodrome. Les quatre plans ci-après sont reproduits tels que fournis par l'organisation.

HORAIRES ANNONCÉS

Catégories	Départ
U7 à U13	11 h 30
U15	12 h 30
U17	13 h 30
U19 / U23 / Seniors	14 h 30

SERVICES ET ORGANISATION

Buvette et restauration sur place. Zones de départ, arrivée, dépannage, lavage et relais indiquées sur les plans selon les catégories. Engagements : www.ffc.fr.

Les plans et horaires sont à vérifier auprès de l'organisation avant diffusion définitive, notamment la répartition U7-U11 et U13.

PLAN DE PARCOURS — U7 À U11

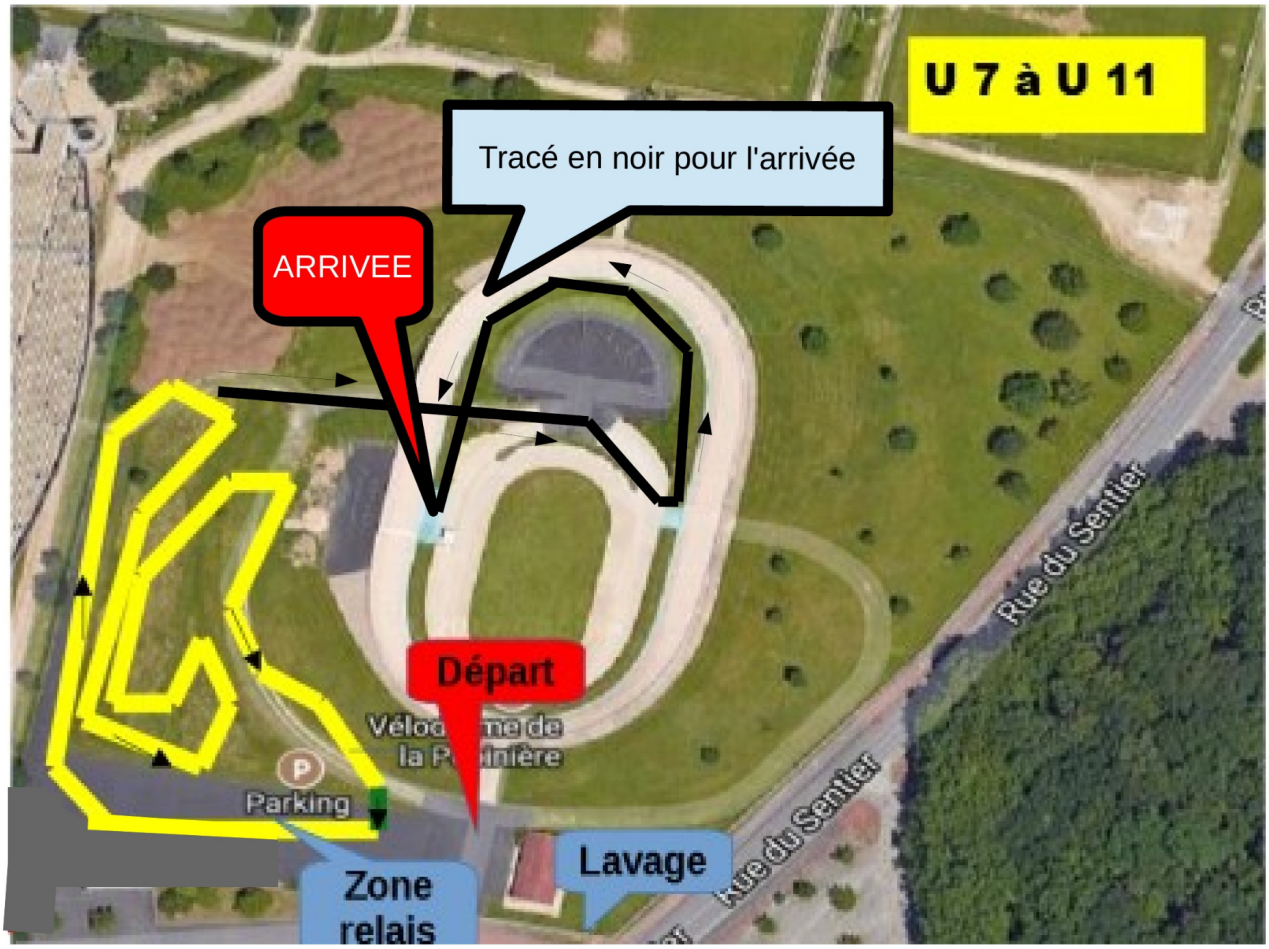

Parcours jaune et tracé noir pour l’arrivée.
Document de référence : tracé transmis par l’organisation. Respecter le balisage mis en place le jour de l’épreuve.

PLAN DE PARCOURS — U13

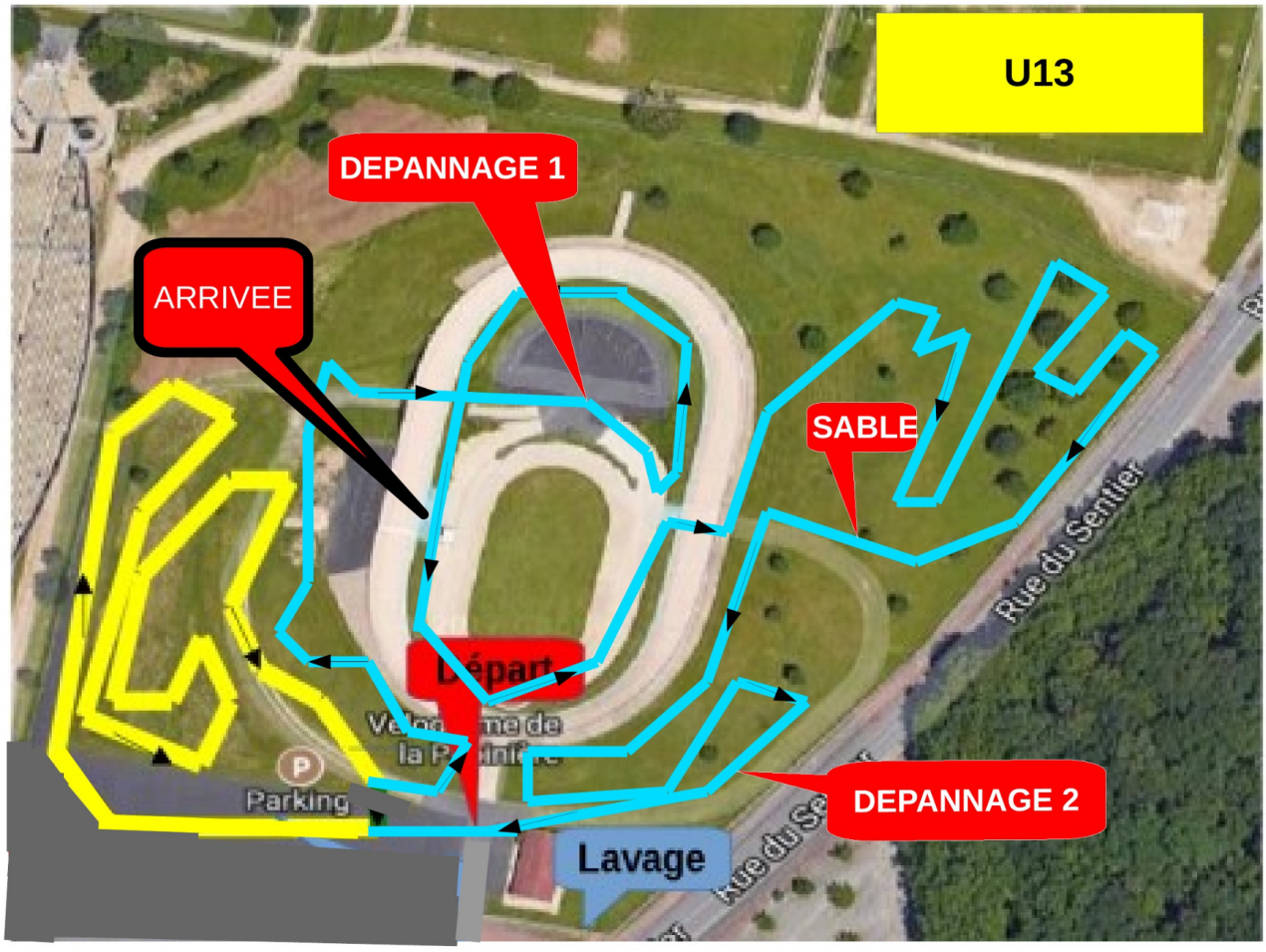

Parcours jaune et bleu clair ; zones de dépannage 1 et 2, secteur sable.
Document de référence : tracé transmis par l’organisation. Respecter le balisage mis en place le jour de l’épreuve.

PLAN DE PARCOURS — U15

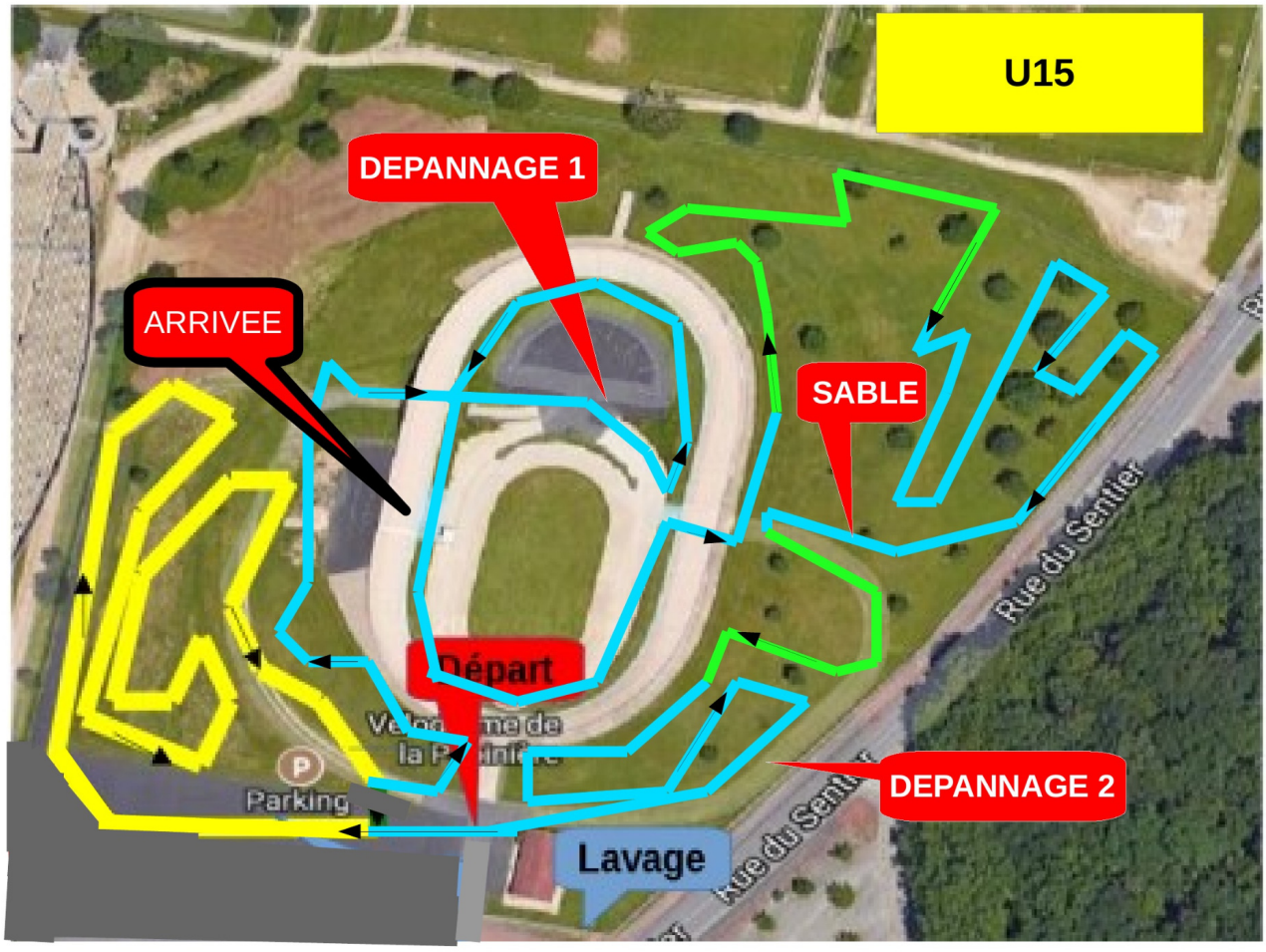

Parcours jaune, bleu clair et vert ; zones de dépannage et secteur sable.
Document de référence : tracé transmis par l’organisation. Respecter le balisage mis en place le jour de l’épreuve.

PLAN DE PARCOURS — U17 À SENIORS

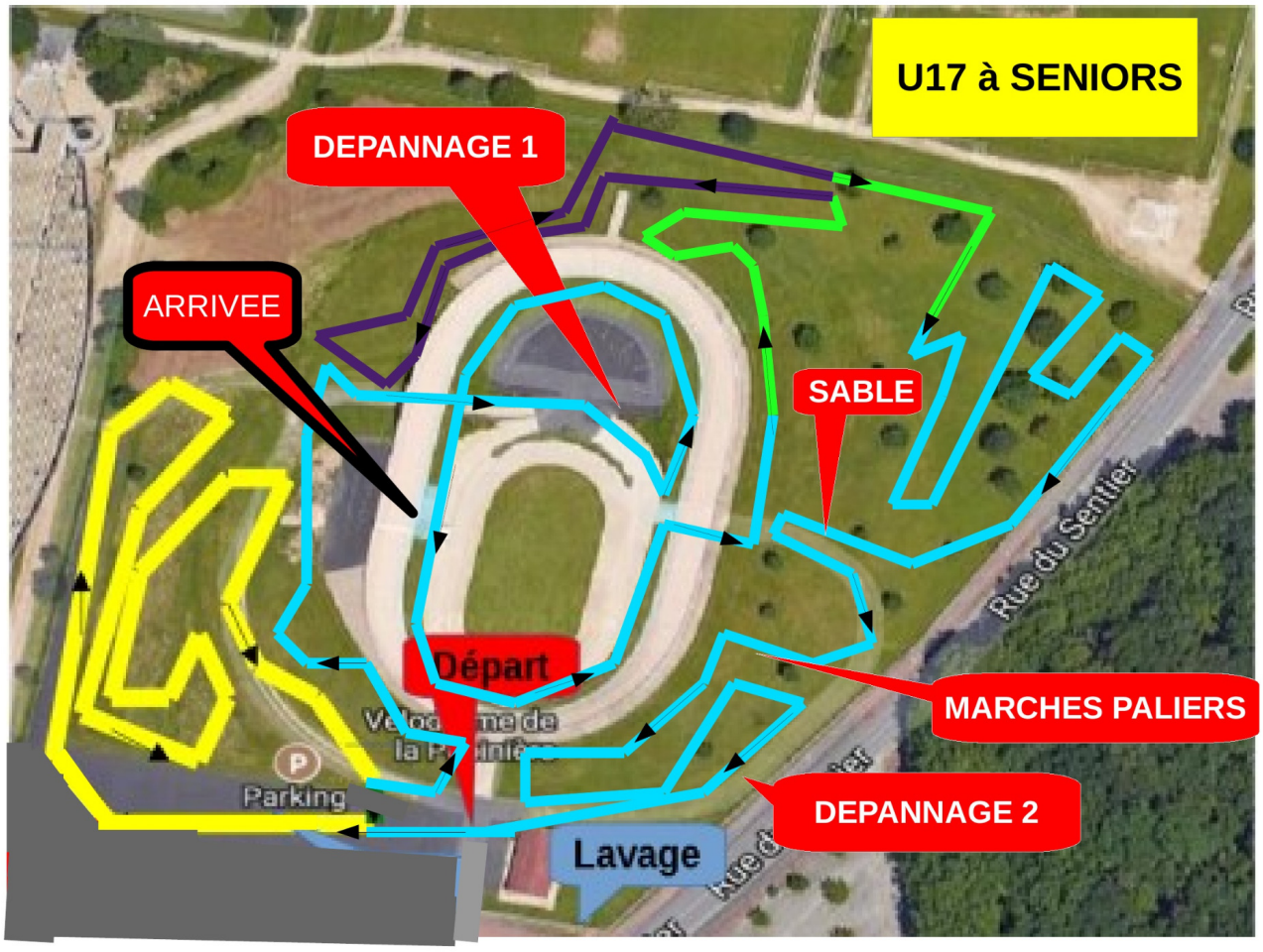

Parcours jaune, bleu clair, vert et violet ; secteur marches/paliers et zones de dépannage.
Document de référence : tracé transmis par l’organisation. Respecter le balisage mis en place le jour de l’épreuve.

VENIR AU VÉLODROME

Vélodrome de la Pépinière — Rue des Deux Communes, 86180 Buxerolles. Adresse confirmée par les fiches publiques du site.

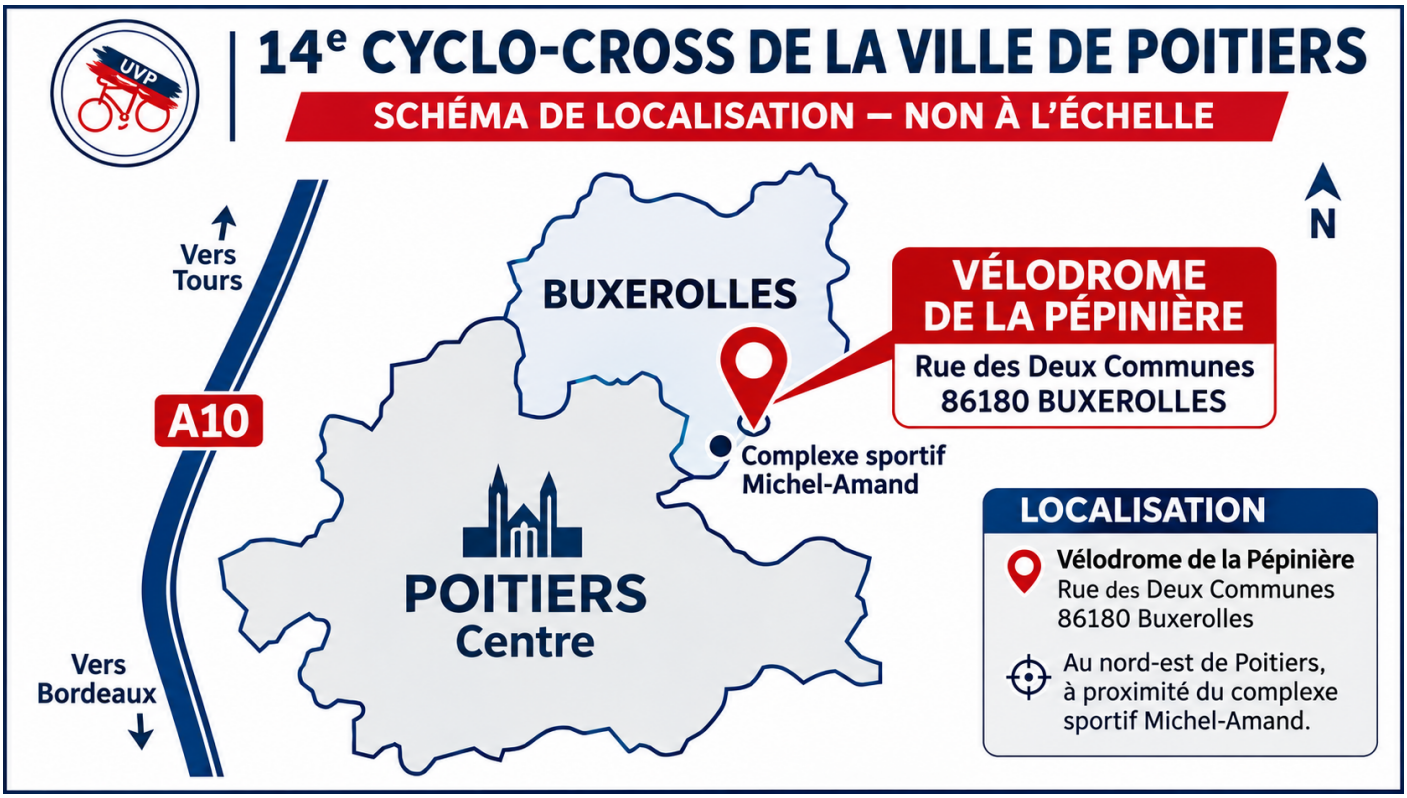

Schéma d'orientation indicatif, non à l'échelle. Ne pas l'utiliser comme plan de navigation routière.

Pour rejoindre le site : Ouvrir le vélodrome dans Google Maps.

Accès : à proximité du complexe sportif Michel-Amand. Le parking-relais « Buxerolles Vélodrome » est situé rue des Deux Communes ; les conditions de stationnement le jour de l'épreuve restent à confirmer.

INFORMATIONS PRATIQUES

Samedi 5 décembre 2026 • Challenge de la Vienne • Buvette et restauration sur place • Engagements : www.ffc.fr.

Conception des parcours : Thierry GUYON.