

# 61<sup>e</sup> 28 au 31 MAI 2026

## Tour de la Manche

ÉPREUVE NATIONALE  
Tour de la Manche Organisation sous le Contrôle du VC Granvillais



**ROADBOOK**

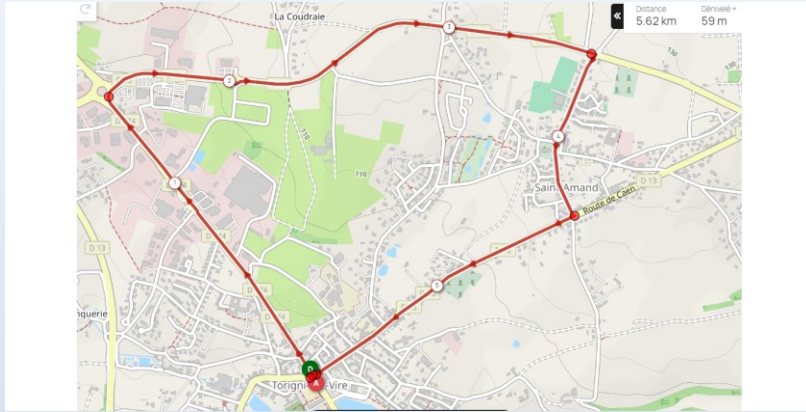
Tour de la Manche  
Organisation



- Étape 1**  
**Jeudi 28 Mai**  
Torigny-les-Villes  
Tessy Bocage
- Étape 2**  
**Vendredi 29 Mai**  
Matin :  
Contre la montre  
Saint-Lô
- Étape 3**  
**Vendredi 29 Mai**  
Après-midi :  
Marigny-le-Lozon  
Marigny-le-Lozon
- Étape 4**  
**Samedi 30 Mai**  
Avranches  
Avranches
- Étape 5**  
**Dimanche 31 Mai**  
Sottevast  
Granville



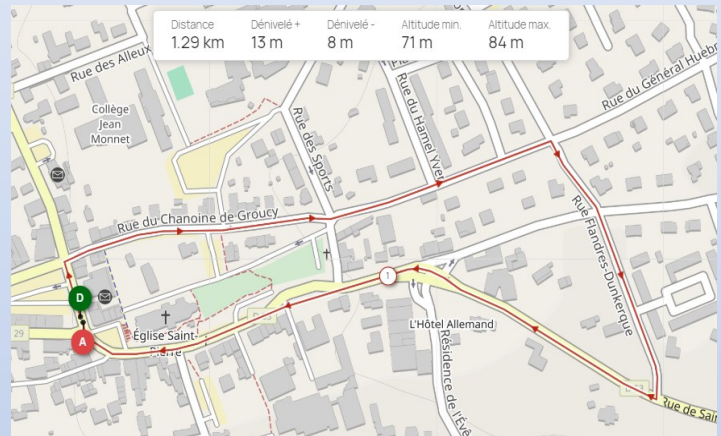
# CIRCUITS FICTIFS.



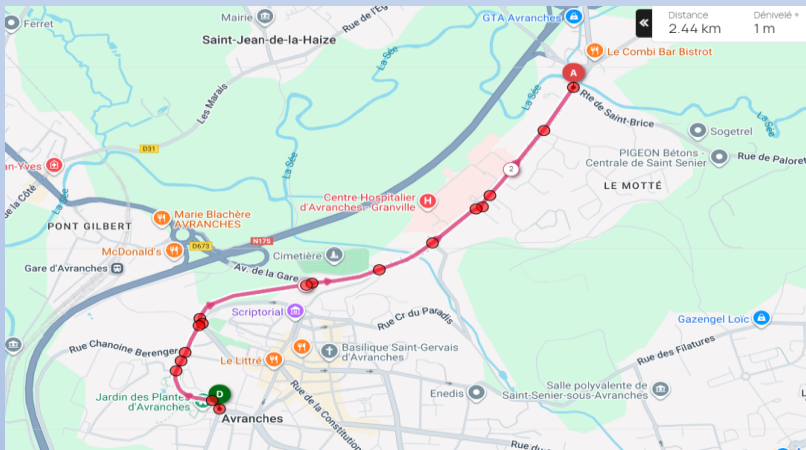
**Torigni les Villes 5,6km**



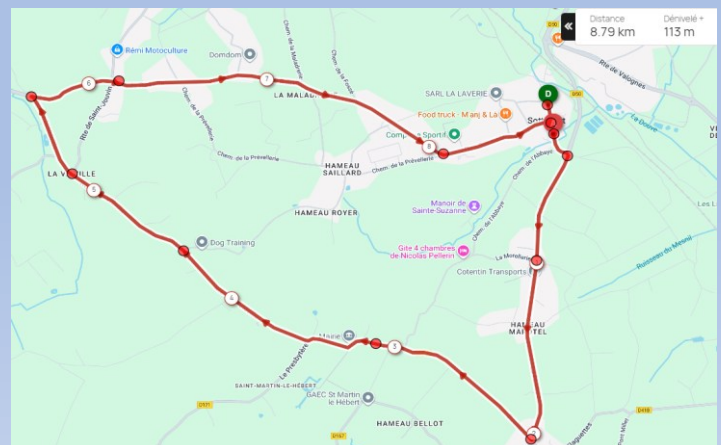
**Circuit Marigny-Le-Lozon  
1,29km**



**Circuit Avranches 2,44km**



**Circuit Sottevast 8,6km**



# Tour de la Manche Cycliste

28 29 30 31 Mai 2026

## Roadbook

**Jeudi 28 Mai 2026 : 1<sup>er</sup> Etape Torigny-les-Villes>> Tessa-Bocage**

**Vendredi 29 Mai 2026 : 2<sup>ème</sup> Etape **Matin Contre la Montre** Saint-Lô**

**Vendredi 29 Mai 2026 : 3<sup>ème</sup> Etape **A-M** Marigny-Le-Lozon >> Marigny-Le-Lozon**

**Samedi 30 Mai 2026 : 4<sup>ème</sup> Etape Avranches >> Avranches**

**Dimanche 31 Mai 2026 : 5<sup>ème</sup> Etape Sottevast >> Granville**



AVRANCHES



GRANVILLE

### EQUIPES ENGAGEES

#### DN1

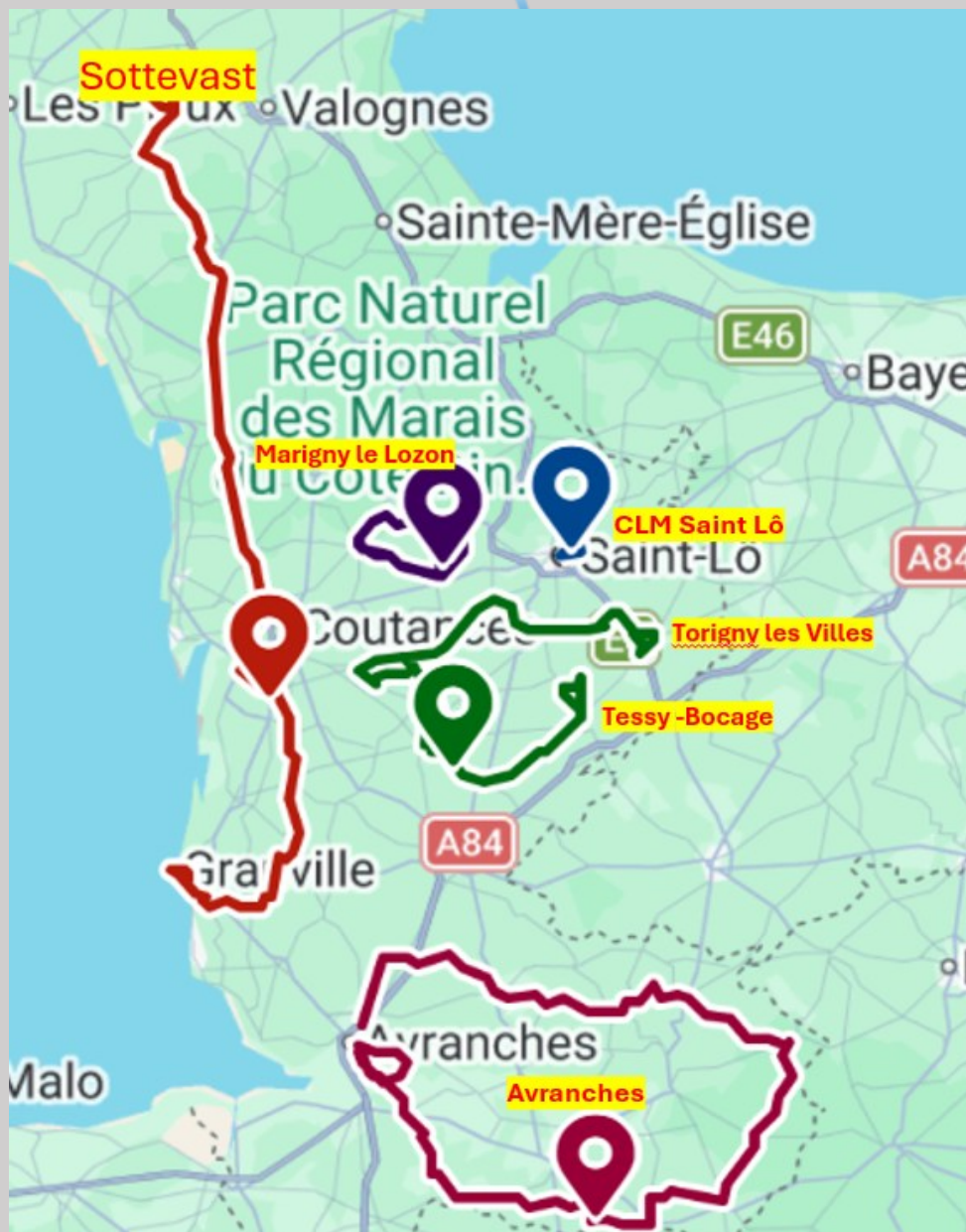
- 1 VC Rouen 76
- 2 Team N'side
- 3 Team Bricquebec Cotentin
- 4 CC Nogent sur Oise
- 5 VC Pays de Loudéac
- 6 Moyon Percy Vélo Club

#### DN2 / DN3

- 7 Gsc Blagnac
- 8 ES Torigny Les Villes
- 9 Team la Crêpe de Brocéliande
- 10 VCU Schwenheim
- 11 Eseg Douai
- 12 VC Avranchinois
- 13 CCVSA Soissons

#### CLUB / ETRANGERES

- 14 E.C. Quevilly
- 15 CC Plancoët
- 16 V.C. Bocage Vire
- 17 Twc De Kempen (Pays Bas)
- 18 Team Nothr Cycling (Norvège)
- 19 JAKROO Handsling Racing (Anglais)
- 20 Tag Cycling (Canada)



# Annuaire : N° Téléphones et N° Véhicules TMO Manche Cycliste

## TOUR DE LA MANCHE ORGANISATION

Président d'Honneur	M	Jean Alain MOREAU	
Président :	M	Michel ECROIGNARD	06 24 39 43 91
Vice-Président	M	Michel LEBOUTEILLER	06 85 30 68 98
Trésorière :	Mme	Josiane POREE	06 75 12 47 72
Secrétaire /Informatique :	M	Thierry BOUARD	06 11 43 23 09
Sécurité Motos :	M	E.D.S.R.	
Hébergement :	Mme	M LECLERC / S HOUSSIN	06 88 87 23 98 / 0688821734
	Mmes	GUENEE /DELALANDE	06 60 50 90 21
Parcours :	M	Michel LEBOUTEILLER	06 85 30 68 98
Carburant :	Mrs	Pascal et Jean Luc YON	06 98 41 95 71
Publicité	S	HOUSSIN / BUREAU	



@mail : [manchetourorg@gmail.com](mailto:manchetourorg@gmail.com)

Facebook Tour Manche Cycliste

## Organisation technique :

Commissaires	M Marie-Christine REGNET (présidente Jury)
	M Danielle DELIMAUGES
	M Luc TISON
Chronométrateur fédéral :	M Guillaume LAPLACE
Juge aux arrivées :	M Karen NOEL
Arbitre FFC Moto 1 :	M Florent LENOUEVEL
Arbitre FFC Moto 2 :	M Philippe LECOEUR
Arbitre FFC Balai :	Mme Delphine LE GAC
Régulateur	M Mickael LECOMMANDEUR
Photo-Finish / Transpondeur:	M Matteo Ruet
Moto-Neutre :	B.S.C.
Dépannage neutre 1-2 :	B.S.C.
Liaison Radio Tour ;	B.S.C.



**Service Médical :** Dr Jean Yves LEMARDELE Tél 06.08.60.37.77

Ambulances : AMBULANCES VIVIER

## Numérotation Véhicules

1	Directeur Organisation :	M	ECROIGNARD	M	OZENNE	
2	Présidents du Jury :	M.C.	REGNET	A	DANIEL	
3	Commissaires 1 :	L	TISON	F	HELAINÉ	
4	Commissaires 2 :	D	DELIMAUGE	Y	HARIVEL	
5	Chronométrateur :	G	LAPLACE	M	LECLERC	
6	Caméra arrivée:	M	RUET			
7	Moto Commissaire 1 + MG :	F	LENOUEVEL	F	BIDART	
8	Moto Commissaire 2 + MG :	P	LECOEUR	N	TREGARO	
9	Moto PC/SB / Juge à l'arrivée :	K	NOEL	P	BOUVIER	
10	Voiture PILOTE	JP	COUILLARD	J.A.	MOREAU	Y BLANCHOIN
11	Ouverture de course :	D	DOLLEY	J	DOLLEY	
12						
13	Invités N°1 :	B	HOUSSIN			
14	Invités N°2 :	D	DELALANDE			
15	Médecin du Tour :	F	DAIGREMONT	Dr	J.Y. LEMARDELE	
16	Ambulances :		VIVIER			
17	Ambulances :		VIVIER			
18	Président, Secrétaire, Classement	M	ECROIGNARD, T	BOUARD, N	DELARUE.	
19	Dépannage neutre N°1 :	B.S.C.				
20	Dépannage neutre N°2 :	B.S.C.				
21	Moto Dépannage :	B.S.C.				
22	Moto Infos :	F	DERENNES			
23	Fléchage, pose panneaux :	M	LEBOUTEILLER	D LENGRONNE	R PITEL	
24	Ramassage panneaux :	P	GERMANEAU	M LEPENANT	M LETOURNEUR	
25	Mise en place des arrivées :	JL	YON	D VILLAIN	B HESLOUIN	B QUESNEL
26	Mise en place des arrivées	P	CORDON	R OZENNE	P CHARUEL	
27	Mise en place des départs :	JL	LOSLIER	E CHALES		
28	Mise en place des départs :	JL	LENOBLE	PH CAHOURS		
29	Balai coureurs :	M	GODEY	D LE GAC		
30	Balai vélos :	P	OZENNE	JC ALLIX		

# Annuaire : N° Téléphones et N° Véhicules TMO Manche Cycliste

## Numérotation des véhicules (Suite):

31	Bagages Motards :	Jean François LAVOLO		
32	Motard de la Gendarmerie Nationale			
33	Motard de la Gendarmerie Nationale			
34	Motard de la Gendarmerie Nationale			
35	Motard de la Gendarmerie Nationale			
36	Moto Régulateur :	D ORHAN		Mikael LECOMMANDEUR
37	Moto Ardoisier :	G JARDIN		D PRIGENT
38	Moto Drapeau Jaune :	C DESPREAUX		
39	Moto Drapeau Jaune :	P PETTIER		
40	Moto Drapeau Jaune :	G GRANGE		
41	Moto Drapeau Jaune :	D HELARD		
42	Moto Sécurité :	J Outin		
43	Moto Sécurité :	D Loyer		
44	Moto Sécurité :	J SAVAY		
45	Moto Sécurité :	D LEBOURGEOIS		
46	Moto Sécurité :	F LEROUTIER		
47	Moto Sécurité :	P VAUVRAY		
48	Moto Sécurité :	P TRAVERT		
49	Moto Sécurité :	O BELHOTE		
50	Moto Sécurité :	R BESSELIEVRE		
51	Moto Sécurité :	C RIVOAL		
52	Restauration :	J GUENEE		
53	Podium Crédit Agricole	A DEMORTREUX		
54	Sono PRESTAS'ONS :	F GIBAUTS		
55	PODIUM Normand Lait:	Y TURPIN		
56	Podium Arrivée :	Conseil Régional		
57	Voiture Propreté (Netto Décor) :	A DELARUE		
58	Voiture Speaker :	P HALOUCHEAU	P	YON
59	La Presse de la Manche			
60	Ouest France			
61	Gazette de la Manche			



- 70 Vc Rouen 76
- 71 Team N'Side
- 72 VC Pays de Loudéac
- 73 Vcu Schwenhein Tpm
- 74 Moyon Percy Velo Club
- 75 ES Torigny les Villes
- 76 CC Nogent sur Oise
- 77 **Twc Kempen**
- 78 GSC BLAGNAC
- 79 VC AVRANCHINAIS
- 80 CCVSA Soissons
- 81 TEAM BRICQUEBEC Cotentin
- 82 ESEG Douai
- 83 **Team North Cycling**
- 84 EC Quevilly
- 85 Team Crêpe Broceliande
- 86 **Loughborough Performance Cycling**
- 87 CC Plancoët
- 88 VC Bocage Vire
- 89 **TAG Cycling**

**Conformément à la réglementation routière, il est impératif que les règles de circulation suivantes soient respectées par l'ensemble des chauffeurs suiveurs du Tour de la Manche.**

**CIRCULATION A DROITE SUR TOUT LE PARCOURS  
TOUT COUREUR LACHE ET NON ESCORTE DOIT RESPECTER LE  
CODE DE LA ROUTE**

**Tout manquement à ces règles, porté à la connaissance de l'organisateur, pourra selon le cas être sanctionné : par le Jury , les Commissaires en application des règles Fédérales en vigueur .**





## ANNUAIRE PAR ETAPE

### **Jeudi 28 Mai 1<sup>ère</sup> Etape Torigny-les-Villes / Tessy-Bocage**

**CH Saint Lô** 715 Rue Henri Dunant, 50000 Saint-Lô Tél [02.33.06.33.33](tel:02.33.06.33.33)

### **Vendredi 29 Mai Matin 2<sup>ème</sup> Etape Contre la Montre Saint Lô Vendredi 29 Mai A.M. 3<sup>ème</sup> Etape Marigny-le-Lozon/ Marigny-le-Lozon**

**CH Saint Lô** 715 Rue Henri Dunant, 50000 Saint-Lô Tél [02.33.06.33.33](tel:02.33.06.33.33)

### **Samedi 30 Mai 4<sup>ème</sup> Etape Avranches / Avranches**

**C H Saint Hilaire du Harcouët** 2 rue Saint James 02 33 79 44 44

**CH Granville Avranches** 59 rue de la Liberté 02.33.89.40.00 Site Avranches

### **Dimanche 31 Mai 5<sup>ème</sup> Etape Sottevast / Granville**

**C H du Cotentin** 46 Rue du Val de Saire 02.33.20.70.00 Site Cherbourg

**C H du Cotentin** 1 Ave du 8 MAI 02.33.20.70.00 Site Valognes

**CH Coutances** 2 rue de la Gare 02 33 47 40 00

**CH Granville Avranches** 59 rue de la Liberté 02.33.89.40.00 Site Avranches

**CH Granville Avranches** 849 Rue des Menneries 02.33.91.50.00 Site Granville



**POMPIERS**  
**18 ou 112**

# Règlement du Tour de la Manche



## **Article 1 : Participation**

L'épreuve Tour de la Manche est organisée TOUR DE LA MANCHE ORGANISATION sous le contrôle du VC GRANVILLE sous les règlements de la Fédération Française de Cyclisme. Elle se déroule du 28 au 31 mai 2026.

L'épreuve est réservée aux athlètes hommes des catégories, Elite, Open 1.

Elle est inscrite au calendrier national FFC. L'épreuve est classée en classe Élite Nationale.

Conformément au règlement FFC article 2.1.2 l'épreuve est ouverte aux équipes.

Conformément à l'article 2.2.3 du règlement FFC, 6 coureurs composent l'équipe

L'engagement financier conforme à la FFC est de 450 € par équipes.

Du seul fait de son engagement et/ou de sa participation à l'épreuve et/ou de sa présence sur celle-ci, chaque équipe, chacun de ses membres et plus généralement chacun des accrédités, déclare accepter l'intégralité des dispositions du présent règlement et s'engage à les respecter.

## **Article 2 : Caution**

Une caution de 600 € sera demandée à chaque équipe lors de l'engagement.

Il sera retenu 50 % en cas de désistement entre 1 mois à 16 jours avant la date de départ de l'épreuve et 100 % à partir de 15 jours.

## **Article 3 : Permanence et réunion des directeurs sportifs**

La permanence pour le retrait des dossards, plaques de cadre et confirmation des partants se tiendra le jeudi 28 mai 2026 à la salle de réception de la Mairie de Torigny les Villes de 8h30 à 10 heures.

La réunion des directeurs sportifs, en présence du collège des arbitres, se tiendra le jeudi 28 mai 2026 à l'Auditorium de la Mairie de Torigny les Villes À 10 heures 30.

## **Article 4 : Identification**

Les coureurs ont l'obligation de porter, fixée de manière visible sur leur vélo une plaque numérotée et de placer 2 dossards sur la surface extérieure du maillot. L'utilisation d'un transpondeur est obligatoire pour toutes les étapes. La plaque numérotée et les dossards sont fournis par l'organisation. Ils sont exclusivement délivrés sur présentation de la licence du directeur sportif. Pour les étapes contre la montre, un seul dossard et le transpondeur sont nécessaires, la plaque de cadre n'est pas obligatoire. Toute transformation d'une pièce officielle (dossard ou plaque) est interdite.

## **Article 5 : Présentation des équipes**

La présentation des équipes aura lieu au départ de chaque étape en ligne. Les coureurs devront se présenter en équipe selon l'horaire transmis dans le communiqué du collège des arbitres. Cette dernière sera clôturée **10 minutes** avant le départ. La présentation des coureurs est obligatoire et permettra au collège des arbitres de réaliser l'émargement. L'ordre sera établi selon l'ordre inverse du classement général par équipe.

## **Article 6 : Départ des étapes**

Les coureurs devront se regrouper sur la ligne de départ 10 min avant l'heure de départ. Les porteurs de maillots seront positionnés en première ligne.

## **Article 7 : Radio-Tour**

Les informations courses seront émises sur la fréquence 157.550 MHz.

## **Article 8 : Assistance technique neutre**

Le service d'assistance technique neutre est assuré par Bretagne Service Course.

Il est assuré au moyen de 2 véhicules.

#### **Article 9 : Arrivées des étapes**

Pour les étapes en ligne, à savoir les étapes : 1, 3, 4, 5, le règlement FFC article 2.6.24 concernant les incidents dans les 3 derniers km s'applique.

#### **Article 10 : Délais d'arrivée**

Il est accordé un délai d'arrivée établi sur le temps réel du vainqueur augmenté de 15 % à chaque étape en ligne et 30 % pour le contre-la-montre individuel. Le délai peut être augmenté en cas de circonstances exceptionnelles par le collège des arbitres, en consultation avec l'organisateur.

#### **Article 11 : Classements**

##### **Classement général individuel au temps :**

Le classement général individuel au temps s'établit par l'addition des temps réalisés par chaque coureur dans les 5 étapes compte tenu des pénalités et des bonifications en temps.

En cas d'égalité de temps au classement général individuel, les fractions de seconde enregistrée lors du contre la montre individuel sont réincorporées dans le temps total pour départager les coureurs ex aequo.

En cas de nouvelle égalité, il est fait appel à l'addition des places obtenues à chaque étape, et, en dernier ressort, à la place obtenue dans la dernière étape disputée.

##### **Classement général individuel des points chauds :**

Le classement général individuel par points s'obtient par l'addition des points enregistrés dans les classements individuels de chaque étape, selon le barème suivant : 4 – 2 – 1 points.

En cas d'égalité, il est fait application des critères suivants :

1. Nombre de victoires d'étapes
2. Nombre de victoires dans les sprints intermédiaires comptant pour le classement général par points
3. Classement général individuel au temps.

##### **Classement général du meilleur grimpeur :**

Le classement général du meilleur grimpeur s'obtient par l'addition des points enregistrés dans les classements individuels de chaque étape, selon le barème suivant : 4 – 2 – 1 points.

En cas d'égalité, il est fait application des critères suivants :

1. Nombre de premières places dans les sprints intermédiaires comptant pour le classement général du meilleur grimpeur
2. Classement général individuel au temps.

##### **Classement général individuel du meilleur espoir :**

Le classement général individuel du meilleur espoir est réservé aux coureurs de la catégorie d'âge U23. Le premier d'entre eux au classement général individuel au temps est leader du classement général individuel du meilleur espoir.

##### **Classement général individuel du meilleur normand :**

Le classement individuel du meilleur Normand est réservé aux coureurs licenciés dans une équipe affiliée au comité de Normandie et sera attribué à chaque arrivée d'étape. Le premier d'entre eux au classement d'étape portera le maillot du meilleur Normand la journée suivante, sauf si celui-ci est déjà porteur d'un maillot de leader, nous attribuerons le maillot au deuxième Normand de l'étape.

##### **Classement général individuel du meilleur manchois :**

Le classement individuel du meilleur Manchois est réservé aux coureurs licenciés dans une équipe de la Manche et sera attribué à chaque arrivée d'étape. Le premier d'entre eux au classement d'étape portera le maillot du meilleur manchois la journée suivante, sauf si celui-ci est déjà porteur d'un maillot de leader, nous attribuerons le maillot au deuxième Manchois de l'étape.



### Classement général par équipes :

Le classement par équipes du jour s'établit par l'addition des trois meilleurs temps individuels de chaque équipe.

Le classement général par équipes s'établit par l'addition des trois meilleurs temps individuels de chaque équipe dans toutes les étapes. En cas d'égalité, il est fait application des critères suivants :

#### Article 18 : Hébergement, indemnités kilométriques et pénalités

6 coureurs et 3 accompagnateurs seront hébergés par l'organisation à partir du mercredi soir pour les équipes venant de plus de 800 kms aller-retour et ce jusqu'au dimanche midi. Les personnes supplémentaires seront à la charge de l'équipe. Chaque directeur sportif devra veiller à ce que toutes dépenses faites par un membre quelconque de son équipe soient réglées à l'étape. L'organisation ne reconnaîtra aucune dette qui pourrait être contractée.

Le directeur sportif sera rendu responsable des dégâts de toute natures causés par un membre de son équipe. Il devra veiller à l'état de propreté des lieux d'hébergement en quittant. Dans la négative, des frais de dédommagements seront déduits de la caution.

Concernant les équipes de la Manche celles-ci seront pris en charge par l'Organisation T.M.O. aux conditions suivantes : Hébergement et repas au centre Village Vacances du SENEQUET. En cas de refus, l'hébergement et les repas seront à la charge de l'équipe.

Des pénalités sur la caution seront appliquées dans les cas suivants :

Non-Respect des Parking mentionnés sur le guide technique : 150€

Absence aux repas lors du contre la montre : 150€

Non-retour des plaques de cadre : 100€

Non-retour des transpondeurs : 300€

Non-respect de la propreté dans l'établissement d'hébergement 600€



# 1ère ETAPE

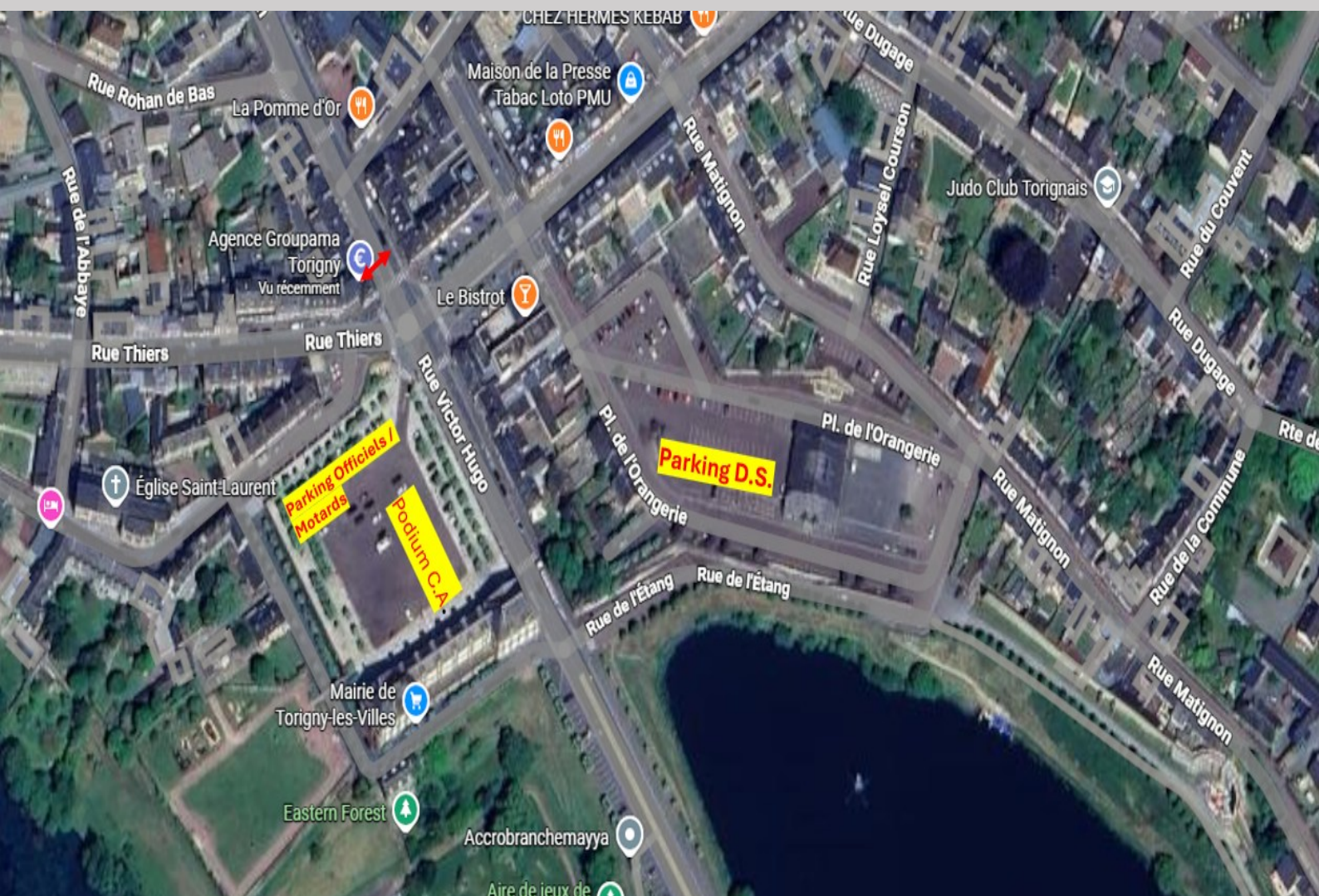
## DEPART 1ère ETAPE TORIGNY LES VILLES Jeudi 28 Mai 2026

08h30	Permanence arbitres :	Salle de Réception Mairie Place du Chateau
10H00	Réunion Chauffeurs/Motards :	Salle du conseil Mairie Place du Chateau
10h30	Réunion directeurs sportifs :	Auditorium Mairie Place du Château
11H	Repas organisation :	Salle Grande Galerie Mairie Place du Chateau
11h30	Vin d'Honneur :	Salle Grande Galerie Maire Place du Chateau
12h15	Présentation des équipes :	Esplanade de la Mairie Place du Chateau

**13H15** Départ Fictif : **Place du Chateau**  
**13h30** Départ Réel : **200m après Groupama**

**Équipes :** **Parking de l'Orangerie**  
**Départ 13H15 Course D.S. :** **Attente rue Victor Hugo**  
**Organisation, Motards :** **Esplanade et Parking de la Mairie**

**Code Postal 50160**



1ère  
ETAPE

# ARRIVEE 1ère ETAPE 50540 TESSY-BOCAGE

## Jeudi 28 Mai 2026



Déviation Directeurs Sportifs  
Informatique / Médicale  
Directeurs Sportifs  
Organisation / Motards  
Vin d'honneur 18H00

Rue de l'ancienne gare vers Terrain Foot  
Salle de la Mairie  
Parking Terrain de Foot ( Face Ets Sanello)  
Parking Derrière la Mairie  
Théâtre des Halles















**Arrivée Avant le Cimetière Rue du 2 Août**



# Torigny-les-Villes / Tessy-Bocage

## Jeudi 28 Mai 2026

N° Route	itinéraire	Signaleurs /Gdm	Points	PK	PK Restant	Horaires Course	
	1803Dénivelé					3600	
FICTIF	<b>TORIGNI LES VILLES</b> <b>DEPART FICTIF</b>			5,700 Kms		13:15:00	
	D974, Rue Havin, RP 1ère à Droite D53, au 3,6km à Droite Vers D34, au 4,3km A droite Vers D13, au 5,7 à Droite bd Havin départ.						
<b>TORIGNI LES VILLES</b>							
	<b>TORIGNI LES VILLES</b> <b>DEPART REEL</b> Après GROUPAMA	1+1GND	KM 0	0,000 Kms	155,500 Kms	13:30:00	
D974	Intersection	Iter Rue de L'Abbaye	1		0,500 Kms	155,000 Kms	13:30:41
	Intersection	Inter Rue du Secours	1		0,600 Kms	154,900 Kms	13:30:49
	Intersection	Inter Rue de Georges de Brébeuf	1		0,700 Kms	154,800 Kms	13:30:57
	Intersection	Inter rue des Champs de l'Abbaye	1		0,800 Kms	154,700 Kms	13:31:05
<b>SAINT AMAND-VILLAGES</b>							
	Giratoire	R.P. 1ère sortie A Droite Vers D53	2+1GND		1,400 Kms	154,100 Kms	13:31:55
	Giratoire	R.P. 2ème sortie en Face	1		2,000 Kms	153,500 Kms	13:32:44
D53	Intersection	Inter D53E1	1		2,400 Kms	153,100 Kms	13:33:16
	Intersection	Inter D59	1		2,900 Kms	152,600 Kms	13:33:57
	Intersection	A droite Vers D34	2		3,600 Kms	151,900 Kms	13:34:55
D34	Intersection	Inter Place de l'église D53e1	1		3,900 Kms	151,600 Kms	13:35:19
	Intersection	Inter Robert le Bis / Cité Monténier	2		4,010 Kms	151,490 Kms	13:35:28
	Intersection	A Droite Vers D13 route de Caen	1+1GND		4,300 Kms	151,200 Kms	13:35:52
<b>TORIGNI LES VILLES</b>							
	Intersection	Inter rue de la Cavée (Cité de la Gendarmerie)	1		4,800 Kms	150,700 Kms	13:36:33
D13	Intersection	Inter D59 Route de Saint Jean STOP	1		5,200 Kms	150,300 Kms	13:37:05
	Intersection	Inter Rue du Couvent	1		5,300 Kms	150,200 Kms	13:37:14
	Giratoire	R.P. 2ème Sortie en Face Inter Rue Dugage / Le Provost	2		5,350 Kms	150,150 Kms	13:37:18
	Intersection	Inter Rue Matignon	1		5,400 Kms	150,100 Kms	13:37:22
	Intersection	Inter Rue Arthur Leduc	1		5,550 Kms	149,950 Kms	13:37:34
	Intersection	A Gauche Vers D974	2+1GND		5,600 Kms	149,900 Kms	13:37:38
D974	Intersection	Inter Boulevard des Tilleuls	1		5,700 Kms	149,800 Kms	13:37:46
	Intersection	Inter Boulevard Loyseil	1		5,850 Kms	149,650 Kms	13:37:59
	Intersection	A Droite Vers Marechal Leclerc Suivi de 2 Rétrécissements 	1		5,900 Kms	149,600 Kms	13:38:03
Leclerc	Intersection	Inter Rue Le Chartier De Varignière	1		6,200 Kms	149,300 Kms	13:38:27
	Intersection	Inter Rue de Caillere	1		6,300 Kms	147,650 Kms	13:38:35
	Intersection	Inter Chanoine Chaignon	1		6,350 Kms	149,150 Kms	13:38:40
	Intersection	Inter Rue Vicomte	1		6,400 Kms	149,100 Kms	13:38:44
	Intersection	Inter rue de Caillère	1		6,500 Kms	149,000 Kms	13:38:52
	Intersection	A Gauche Vers Rue Fitz Haymon	1		6,600 Kms	148,900 Kms	13:39:00
Haymon	Intersection	Inter Rue Mabilbe de Kent	1		6,700 Kms	148,800 Kms	13:39:08
	Giratoire	R.P. 1ere Sortie à Droite Vers Notre Dame	2+1GND		6,800 Kms	148,700 Kms	13:39:16
Dame	Intersection	Inter Rue Fitz Haymon	1		7,100 Kms	148,400 Kms	13:39:41
	Intersection	Inter Chanoine Chaignon	1		7,200 Kms	148,300 Kms	13:39:49
	Intersection	Inter Rue Pasteur	1		7,500 Kms	148,000 Kms	13:40:14
	Intersection	Inter Rue Basse	1		7,600 Kms	147,900 Kms	13:40:22
	Intersection	Inter Rue Robert du Mont	1		7,600 Kms	147,900 Kms	13:40:22
	Intersection	Inter Rue de l'Abbaye	1		7,700 Kms	147,800 Kms	13:40:30
	Intersection	A Gauche Vers D974	1		7,800 Kms	147,700 Kms	13:40:38
	<b>FIN DE LA PREMIERE BOUCLE</b>	1		7,850 Kms	147,650 Kms	13:40:42	
D974	Sprint de Bonification	Prime de de la Mairie		180/3	7,850 Kms	147,650 Kms	13:40:42
	Intersection	Inter Rue Maréchal Foch	1		7,900 Kms	147,600 Kms	13:40:46
	Intersection	Inter rue des Champs de l'Abbaye	1		8,700 Kms	146,800 Kms	13:41:52
<b>SAINT AMAND-VILLAGES</b>							
	Giratoire	R.P. 1ère sortie A Droite Vers D53	2+1GND		9,300 Kms	146,200 Kms	13:42:41
D53	Giratoire	R.P. 2ème sortie en Face	1		9,900 Kms	145,600 Kms	13:43:30
	Intersection	A droite Vers D34	2		11,500 Kms	144,000 Kms	13:45:41
D34	Intersection	Inter Place de l'église D53e1	1		11,700 Kms	143,800 Kms	13:45:57
	Intersection	A Droite Vers D13 route de Caen	1+1GND		11,910 Kms	143,590 Kms	13:46:14
<b>TORIGNI LES VILLES</b>							
	Intersection	Inter rue de la Cavée (cité de la Gendarmerie)	1		12,700 Kms	142,800 Kms	13:47:19
D13	Intersection	Inter D59 Route de Saint Jean STOP	1		13,100 Kms	142,400 Kms	13:47:52
	Intersection	Inter Rue du Couvent	1		13,150 Kms	142,350 Kms	13:47:56
	Giratoire	R.P. 2ème Sortie en Face Inter Rue Dugage / Le Provost	2		13,200 Kms	142,300 Kms	13:48:00
	Intersection	Inter Rue Matignon	1		13,250 Kms	142,250 Kms	13:48:04
	Intersection	Inter Rue Arthur Leduc	1		13,300 Kms	142,200 Kms	13:48:08
	Intersection	A Gauche Vers D974	2+1GND		13,500 Kms	142,000 Kms	13:48:25
D974	Intersection	Inter Boulevard des Tilleuls	1		13,600 Kms	141,900 Kms	13:48:33
	Intersection	Inter Boulevard Loyseil	1		13,750 Kms	141,750 Kms	13:48:45
	Intersection	A Droite Vers Marechal Leclerc Suivi de 2 Rétrécissements 	1		13,800 Kms	141,700 Kms	13:48:49
	Intersection	Inter Rue Le Chartier De Varignière	1		14,100 Kms	141,400 Kms	13:49:14
Leclerc	Intersection	Inter Rue de Caillere	1		14,200 Kms	141,300 Kms	13:49:22
	Intersection	Inter Chanoine Chaignon	1		14,250 Kms	141,250 Kms	13:49:26
	<b>Meilleur Grimpeur</b>	<b>Meilleur Grimpeur</b>			14,300 Kms	141,200 Kms	13:49:30
	Intersection	Inter Rue Vicomte	1		14,300 Kms	141,200 Kms	13:49:30
	Intersection	Inter rue de Caillère	1		14,400 Kms	141,100 Kms	13:49:38
	Intersection	A Gauche Vers Rue Fitz Haymon	1		14,500 Kms	141,000 Kms	13:49:46
Haymon	Intersection	Inter Rue Mabilbe de Kent	1		14,600 Kms	140,900 Kms	13:49:55
	Giratoire	R.P. 1ere Sortie à Droite Vers Notre Dame	2+1GND		14,700 Kms	140,800 Kms	13:50:03
Dame		Inter Rue Fitz Haymon	1		15,000 Kms	140,500 Kms	13:50:27
	Intersection	Inter Chanoine Chaignon	1		15,100 Kms	140,400 Kms	13:50:35
	Intersection	Inter Rue de l'Abbaye	1		15,600 Kms	139,900 Kms	13:51:16
	Intersection	A Gauche Vers D974	1		15,710 Kms	139,790 Kms	13:51:25
D974	Intersection	<b>FIN DE la DEUXIEME BOUCLE</b>	1		15,750 Kms	139,750 Kms	13:51:29
	Intersection	Inter Rue Maréchal Foch	1		15,760 Kms	139,740 Kms	13:51:29
	Intersection	Inter rue des Champs de l'Abbaye	1		16,600 Kms	138,900 Kms	13:52:33

# Torigny-les-Villes / Tessy-Bocage

## Jeudi 28 Mai 2026

## SAINT AMAND-VILLAGES

D974	Giratoire	R.P. 1ère sortie A Droite Vers D53		2+1GND		17,100 Kms	138,400 Kms	13:53:19
	Giratoire	R.P. 2ème sortie en Face		1		17,700 Kms	137,800 Kms	13:54:08
D53	Intersection	Inter D53E1		1		17,900 Kms	137,600 Kms	13:54:25
	Intersection	Inter D59		1		18,600 Kms	136,900 Kms	13:55:22
	Intersection	A droite Vers D34		2		19,300 Kms	136,200 Kms	13:56:19
	Intersection	Inter Place de l'église D53e1		1		19,500 Kms	136,000 Kms	13:56:35
	Intersection	Inter Robert le Bis D53e1		1		19,510 Kms	135,990 Kms	13:56:36
	Intersection	A Droite Vers D13 route de Caen		1+1GND		19,600 Kms	135,900 Kms	13:56:44

## TORIGNI LES VILLES

	Intersection	Inter rue de la Cavée		1		20,500 Kms	135,000 Kms	13:57:57
	Intersection	Inter D59 Route de Saint Jean STOP		1		20,900 Kms	134,600 Kms	13:58:30
D13	Intersection	Inter Rue du Couvent		1		21,100 Kms	134,400 Kms	13:58:46
	Giratoire	R.P. 2ème Sortie en Face Inter Rue Dugage / Le Provost				21,150 Kms	134,350 Kms	13:58:50
	Intersection	Inter Rue Maignon		1		21,200 Kms	134,300 Kms	13:58:55
	Intersection	Inter Rue Arthur Leduc				21,250 Kms	134,250 Kms	13:58:59
	Intersection	A Gauche Vers D974		2+1GND		21,300 Kms	155,500 Kms	13:59:03
	Intersection	Inter Boulevard des Tilleuls		1		21,400 Kms	134,100 Kms	13:59:11
D974	Intersection	Inter Boulevard Loyse		1		21,550 Kms	133,950 Kms	13:59:23
	Intersection	A Droite Vers Marechal Leclerc Suivi de 2 Rétrécissements		1		21,600 Kms	133,900 Kms	13:59:27
	Intersection	Inter Rue Le Chartier De Varignière		1		21,900 Kms	133,600 Kms	13:59:52
Leclerc	Intersection	A Gauche Vers Rue Fitz Haymon		1		22,300 Kms	133,200 Kms	14:00:25
	Intersection	Inter Rue Mabilbe de Kent		1		22,400 Kms	133,100 Kms	14:00:33
Haymon	Giratoire	R.P. 1ère Sortie à Droite Vers Notre Dame		2+1GND		22,500 Kms	133,000 Kms	14:00:41
	Intersection	Inter Rue Fitz Haymon		1		22,800 Kms	132,700 Kms	14:01:05
Dame	Intersection	Inter Rue Robert du Mont		1		23,300 Kms	132,200 Kms	14:01:46
	Intersection	A Gauche Vers D974		1		23,600 Kms	131,900 Kms	14:02:11
	Intersection	FIN de la TROISIEME BOUCLE		1		23,600 Kms	131,900 Kms	14:02:11
	Point Chaud	Point Chaud				23,600 Kms	131,900 Kms	14:02:11
	Intersection	Inter Rue Maréchal Foch		1		23,650 Kms	131,850 Kms	14:02:15
	Intersection	Inter Rue Rohan du Bas		1		23,700 Kms	131,800 Kms	14:02:19
	Intersection	Inter rue Bonfossé		1		23,710 Kms	131,790 Kms	14:02:20
	Intersection	Inter Rue de L'Abbaye		1		24,000 Kms	131,500 Kms	14:02:44
D974	Intersection	Inter Rue du Secours		1		24,050 Kms	131,450 Kms	14:02:48
	Intersection	Inter Rue de Georges de Brébeuf		1		24,100 Kms	131,400 Kms	14:02:52
	Intersection	Inter rue des Champs de l'Abbaye		1		24,400 Kms	131,100 Kms	14:03:16
	Giratoire	R.P. 2ème sortie En Face		2+1GND		25,100 Kms	130,400 Kms	14:04:14

## CONDE SUR VIRE

	Intersection	Inter Z.A.		1		25,200 Kms	130,300 Kms	14:04:22
	Intersection	A Gauche VERS D286		1+1GND		28,000 Kms	127,500 Kms	14:08:11
	Intersection	Inter Route de la Bouteillerie Suivi d'un rétrécissement		1		29,100 Kms	126,400 Kms	14:09:41
D286	Intersection	Rue du Pressoir		1		29,400 Kms	126,100 Kms	14:10:05
	Intersection	Route de la Planquette		1		29,800 Kms	125,700 Kms	14:10:38
	Giratoire	R.P. 4ème Sortie à Gauche VERS D551		1+1GND		29,900 Kms	125,600 Kms	14:10:46
	Intersection	Inter rue des Glycines / Rue des Ecoles Feu Tricolore		2		30,300 Kms	125,200 Kms	14:11:19
D551	Intersection	Inter Route du Focq		2		30,350 Kms	125,150 Kms	14:11:23
	Intersection	Inter Route de la Mautelière		1		30,600 Kms	124,900 Kms	14:11:44
	Intersection	A Droite VERS D53		1+1GND		30,800 Kms	124,700 Kms	14:12:00
	Intersection	Inter Route du Focq		1		30,900 Kms	124,600 Kms	14:12:08
	Intersection	A Droite vers D53 Rue Alfred Durosé (Inter 286)		1		31,200 Kms	124,300 Kms	14:12:33
	Intersection	Inter Rue Castelerie		1		31,250 Kms	124,250 Kms	14:12:37
	Intersection	Legerement sur la Gauche Rue ST Martin D86		2		32,000 Kms	123,500 Kms	14:13:38

## BOURGVALLEES (SAINT ROMPHAIRE)

D53	Intersection	Inter D259 (Hamel Jardin et Chevalerie)		2		34,100 Kms	121,400 Kms	14:16:30
	Intersection	Franchissement de la D28		1+1GND		37,400 Kms	118,100 Kms	14:21:00

## BOURGVALLEES (SAINT SAMSON DE BONFOSSE)

	Intersection	Inter Avant rue des Sports		1		38,050 Kms	117,450 Kms	
	Intersection	Inter Rue des Sports		1		38,100 Kms	117,400 Kms	14:21:57
	Intersection	Inter Parking Centre Ville		1		38,150 Kms	117,350 Kms	14:22:01
	Intersection	A Droite VERS D999		1+1GND		38,400 Kms	117,100 Kms	14:22:22
D999	Intersection	A Gauche VERS D53 Clos 2000		1		38,500 Kms	117,000 Kms	14:22:30
	Intersection	Inter Rue du Clos 2000		2		38,600 Kms	116,900 Kms	14:22:38
	Intersection	Inter Rue de la MAbilière		2		40,100 Kms	115,400 Kms	14:24:41

## CANISY (Saint Ebremond de Bonfosse)

	Intersection	Inter rue de l'étang Leveque		1		40,300 Kms	115,200 Kms	14:24:57
D53	Giratoire	R.P. 3ème Sortie en face (Inter D93)		2		41,300 Kms	114,200 Kms	14:26:19
	Intersection	Gauche Droite vers D53 Inter Bas Chemin et D93		2		41,500 Kms	114,000 Kms	14:26:36
	Intersection	Inter Rue Cotainville		1		41,600 Kms	113,900 Kms	14:26:44
	Intersection	Inter Le Breuil		2		42,500 Kms	113,000 Kms	14:27:57

## CANISY ILOT Central

	Intersection	Inter la Valette		1		42,520 Kms	112,980 Kms	14:27:59
	Intersection	A Gauche VERS D38		1+1GND		43,100 Kms	112,400 Kms	14:28:46
	Intersection	Inter Rue Abbé Boschet		1		43,700 Kms	111,800 Kms	14:29:35
	Giratoire	R.P. 2ème Sortie en Face (Inter D77)		2+1GND		43,900 Kms	111,600 Kms	14:29:52
	Intersection	Inter Rue de la Vannerie		1		44,700 Kms	110,800 Kms	14:30:57

## QUIBOU ILOT Central

	Intersection	Inter D99		2		45,700 Kms	109,800 Kms	14:32:19
	Intersection	Inter L'Hotel Gascoin		1		48,600 Kms	106,900 Kms	14:36:16

## DANGY

	Intersection	Inter D89		1		49,100 Kms	106,400 Kms	14:36:57
	Intersection	Inter Rue Marinel et Rue des Etangs D89		1		49,500 Kms	106,000 Kms	14:37:30
	Intersection	SPRINT BONIFICATION Kilomètre 50 et Sprint de Bonification		1+1GND		50,000 Kms	105,500 Kms	14:38:11
	Intersection	A Droite Vers D73		1		50,400 Kms	105,100 Kms	14:38:44

## CERISY LA SALLE

D73	Intersection	Inter D273		1		52,000 Kms	103,500 Kms	14:40:55
	Intersection	Inter D29		1+1GND		54,400 Kms	101,100 Kms	14:44:11
	Intersection	Inter Place de la Mairie (InterD52) VERS D29		2		54,500 Kms	101,000 Kms	14:44:19
	Intersection	Inter D229		1		55,500 Kms	100,000 Kms	14:45:41

## NOTRE DAME DE CENILLY

	Intersection	A Droite VERS D229 Rue de la Paille		1		56,500 Kms	99,000 Kms	14:47:03
--	--------------	-------------------------------------	--	---	--	------------	------------	----------

## MONTPINCHON

	Intersection	Inter D229e		1		59,100 Kms	96,400 Kms	14:50:35
D229	Intersection	Inter la Gaslinière		1		59,900 Kms	95,600 Kms	14:51:41
	Intersection	A Gauche VERS D102 Vers Roncey		1		60,200 Kms	95,300 Kms	14:52:05
D102	Intersection	A Droite VERS D27 STOP		2		60,700 Kms	94,800 Kms	14:52:46

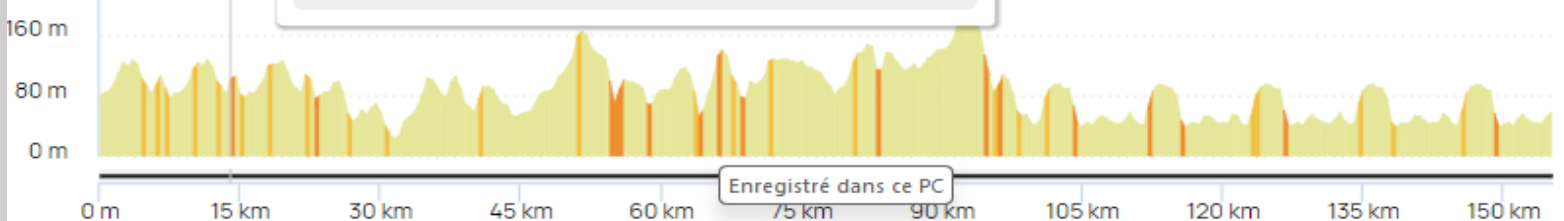
## OUVILLE

D27	Intersection	A Droite VERS D73		2		63,000 Kms	92,500 Kms	14:55:58
-----	--------------	-------------------	--	---	--	------------	------------	----------

# Torigny-les-Villes / Tessy-Bocage

## Jeudi 28 Mai 2026

MONTPINCHON								
D73	intersection	Inter legumes Bio	1		64,800 Kms	90,700 Kms	14:58:22	
	<b>Meilleur Grimpeur</b>	<b>Meilleur Grimpeur Face a la statue</b>			<b>64,900 Kms</b>	<b>90,600 Kms</b>	<b>14:58:30</b>	
	intersection	Inter D102	1		66,400 Kms	89,100 Kms	15:00:33	
	Intersection	Inter D102 STOP	1		66,500 Kms	89,000 Kms	15:00:41	
	<b>ZONE DECHETS</b>	<b>Zone de Déchets après le Stop</b>			66,700 Kms	88,800 Kms	15:00:57	
CERISY LA SALLE								
D29	Intersection	A Droite <b>VERS D29 STOP</b>	2		68,500 Kms	87,000 Kms	15:03:25	
	intersection	Inter D229	1		69,200 Kms	86,300 Kms	15:04:22	
NOTRE DAME DE CENILLY								
D29	intersection	Tout Droit vers D29	1		70,000 Kms	85,500 Kms	15:05:27	
	<b>Zone de Ravitaillement</b>	<b>Zone d de Ravitaillement</b>			70,100 Kms	85,400 Kms	15:05:35	
	Intersection	Inter Route du Calvaire	1		72,200 Kms	83,300 Kms	15:08:27	
	Intersection	Gauche Droite vers D29 Franchissement D38	2		72,600 Kms	82,900 Kms	15:09:00	
	Intersection	Inter D206 Rue des Sept Vergers	1		72,900 Kms	82,600 Kms	15:09:25	
D27	Intersection	A Gauche <b>VERS D27 STOP</b>	1		74,400 Kms	81,100 Kms	15:11:27	
	Intersection	A Droite <b>VERS D51 STOP</b>	2		75,300 Kms	80,200 Kms	15:12:41	
HAMBYE								
D51	Intersection	Inter D610 Route de Vacquerie	1		76,800 Kms	78,700 Kms	15:14:44	
	Intersection	A Gauche <b>VERS D13</b>	1+1GND		79,400 Kms	76,100 Kms	15:18:16	
	Intersection	A Droite <b>VERS MARPA</b> Route Des Allies CociMarket	1		79,500 Kms	76,000 Kms	15:18:25	
	Intersection	A Gauche <b>Vers D58</b>	1		79,900 Kms	75,600 Kms	15:18:25	
D58	Intersection	Inter Le Prieure	1		79,910 Kms	75,590 Kms	15:18:25	
	<b>ZONE DECHETS</b>	<b>Sortie Hambye sur 300M</b>			80,000 Kms	75,500 Kms	15:18:33	
	Intersection	Inter Le Mesnil Gonfroy	1		83,300 Kms	72,200 Kms	15:23:03	
PERCY En NORMANDIE								
D58	<b>Meilleur Grimpeur</b>	<b>Meilleur Grimpeur Inter D258</b>			<b>84,800 Kms</b>	<b>70,700 Kms</b>	<b>15:25:05</b>	
	Intersection	Inter Route de l'Abbaye D258	1		84,900 Kms	70,600 Kms	15:25:14	
	Intersection	Inter de Nursling et Rownhams	1		86,400 Kms	69,100 Kms	15:27:16	
	Giratoire	R.P. 2ème Sortie en Face Franchissement D99	1+1GND		86,900 Kms	68,600 Kms	15:27:57	
	Intersection	Inter Dominique Lemonier	1		86,950 Kms	68,550 Kms	15:28:01	
	Intersection	Inter Place Cardinal Grent	2		87,000 Kms	68,500 Kms	15:28:05	
	Intersection	Inter D58 et Prendre <b>VERS D98</b>	1		87,200 Kms	68,300 Kms	15:28:22	
D98	Intersection	Inter Rue du Mont Abol	1		87,500 Kms	68,000 Kms	15:28:46	
	intersection	Inter D452	1		89,800 Kms	65,700 Kms	15:31:55	
MONTABOT								
D98	Intersection	Inter D452 Route de Beaucoudray	1		90,500 Kms	65,000 Kms	15:32:52	
	Intersection	Inter D455 Route des Temples	1		91,600 Kms	63,900 Kms	15:34:22	
	intersection	Inter D208 Route du Bois Gilbert	1		92,300 Kms	63,200 Kms	15:35:19	
	intersection	Inter D208 Route de Gouvets	1		92,400 Kms	63,100 Kms	15:35:27	
	Intersection	A Gauche <b>VERS D28 (Tessy)</b>	1+1GND		94,300 Kms	61,200 Kms	15:38:03	
TESSY BOCAGE								
D28	intersection	Inter D454	1		95,000 Kms	60,500 Kms	15:39:00	
	intersection	Inter Le Mesnil Ours	1		97,100 Kms	58,400 Kms	15:41:52	
	intersection	Inter le Hamel	2		97,600 Kms	57,900 Kms	15:42:33	
	Giratoire	R.P. 1ere Sortie en Face	2		98,400 Kms	57,100 Kms	15:43:38	
	intersection	Inter rue du Nid de Loup	1		98,700 Kms	56,800 Kms	15:44:03	
	intersection	Inter D374 +Parking	2		99,000 Kms	56,500 Kms	15:44:27	
	Intersection	Inter Rue des Anciennes Halles et Place de l'église	2		99,100 Kms	56,400 Kms	15:44:35	
	<b>ENTREE DE CIRCUIT</b>	<b>A Gauche Vers Route de la Mairie D177</b>	1+1GND		99,200 Kms	56,300 Kms	15:44:44	
	Mairie	intersection	A Droite <b>VERS Rue du 2 Aout</b>	1		99,300 Kms	56,200 Kms	15:44:52
	2 Aout	1er Passage	<b>1er Passage sur Ligne d'Arrivée</b>		99,400 Kms	56,100 Kms	15:45:00	
D28	intersection	A Gauche <b>Vers Route de Saint L6 D28</b>	1		99,450 Kms	56,050 Kms	15:45:04	
	Intersection	Inter La Blotière	1		101,700 Kms	53,800 Kms	15:48:08	
	Intersection	Inter Le Rouvray et Pas de Croix	1		102,000 Kms	53,500 Kms	15:48:33	
	Intersection	Inter Entrée de Cimetière et D452 / residence des Pommiers	3		102,250 Kms	53,250 Kms	15:48:53	
	Intersection	Inter Route de la Chapelle	1		102,300 Kms	53,200 Kms	15:48:57	
	Intersection	A Droite <b>Vers D452</b>	1+1GND		102,700 Kms	52,800 Kms	15:49:30	
	D452	Intersection	Inter Route de Chapelle et Huitreaux	2		103,000 Kms	52,500 Kms	15:49:55
Intersection		Inter Les Vages <b>Descente Dangereuse</b> (Tessy/Ferevaches)	1		104,100 Kms	51,400 Kms	15:51:25	
<b>CONDE SUR VIRE (La Chapelle Sur Vire)</b>								
D159	intersection	Inter Rue la Chapelle Tout Droit <b>VERS D159</b>	1		105,100 Kms	50,400 Kms	15:52:46	
	intersection	A Droite <b>Vers Ponts Etroits</b> (Inter La Chapelle)	1		105,300 Kms	50,200 Kms	15:53:03	
DOMJEAN								
D159	Intersection	A Droite <b>Vers</b> (Tessy sur Vire 4,5km)	2		105,400 Kms	50,100 Kms	15:53:11	
	intersection	<b>Pont Etroit</b>	1		106,500 Kms	49,000 Kms	15:48:57	
D359	intersection	Tout Droit <b>VERS D359</b> (Inter D159)	1		107,000 Kms	48,500 Kms	15:49:38	
	intersection	A Droite Vers D359 (L'épinière)	1		107,900 Kms	47,600 Kms	15:50:52	
	intersection	A Droite <b>Vers D13</b> Rue Saint Pierre et Myquelon	1+1GND		109,600 Kms	45,900 Kms	15:53:11	
TESSY BOCAGE								
D13	intersection	Inter D28 Route de Saint L6	1		109,900 Kms	45,600 Kms	15:53:35	
	intersection	A Droite <b>Vers D177</b> (Place du Marché)	1		110,100 Kms	45,400 Kms	15:53:52	
D177	intersection	Inter Place de L'église	1		110,150 Kms	45,350 Kms	15:53:56	
	intersection	Inter Rue des Anciennes Halles	1		110,180 Kms	45,320 Kms	15:53:58	
	intersection	A Droite <b>VERS Rue du 2 Aout</b>	1		110,300 Kms	45,200 Kms	15:54:08	
Août	<b>2ème PASSAGE</b>	<b>Devant Podium (Prime de la Mairie)</b>	<b>Prime 180/3</b>		110,600 Kms	44,900 Kms	15:54:33	
	<b>3ème Passage</b>	<b>3ème Passage SPRINT BONIFICATION</b>			121,800 Kms	33,700 Kms	16:09:49	
	<b>4ème PASSAGE</b>	<b>4ème Passage</b>			133,000 Kms	22,500 Kms	16:25:05	
	<b>5ème Passage</b>	<b>5ème Passage</b>			144,200 Kms	11,300 Kms	16:40:22	
	<b>6ème Passage</b>	<b>ARRIVEE SPRINT DE BONFICATION PODIUM DE LA REGION</b>			155,500 Kms	0,000 Kms	16:55:46	
<b>ARRIVEE</b>			<b>210</b>		155,500 Kms	0,000 Kms	16:55:46	

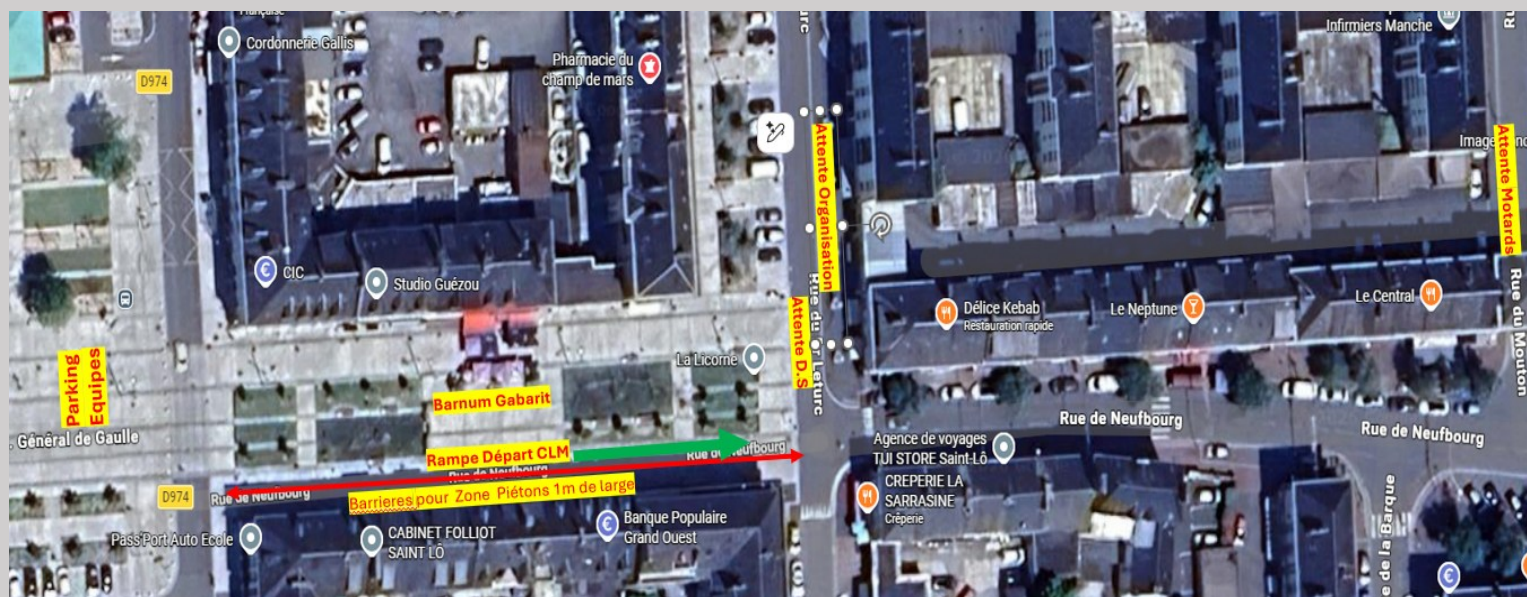


# 2<sup>ème</sup> ETAPE **Contre la Montre 50000 SAINT-LÖ** **Vendredi 29 Mai 2026 Matin**

- 08H30 Contrôle des Vélos : Rue Neufbourg  
09H00 Départ 1<sup>er</sup> Coureur : Rue Neufbourg  
Après dernier coureur Remise Maillots CLM : **Devant Mairie St Lô**  
**Salle Antidopage (Salle dans la Mairie)**  
11h15 Repas Coureurs et D.S. : Marigny le Lozon Salle West Sport  
12H30 Repas Organisation : Marigny le Lozon Salle West Sport



**Déviation et Attente Directeurs Sportifs** : (Ave De Verdun, Rue de Beaucoudray et Rue Docteur Leturc pour chaque départ de coureur )



**ARRIVEE**



**Avec la Participation en Exhibition :**  
**Athlètes handisport en paracyclisme.,**





2	29 mai 2026	SAINT LO			SAINT LO		
Kms	7,40	Vitesse estimée de l'étape (km/h)			42	H départ	09:00:00
Route	Communes	itinéraire	Signaleurs / GND	Points	PK	Horaires Course	
ST LÔ	<b>SAINT LÔ</b>	Départ RUE NEUF BOURG		<b>KM 0</b>	0,000 Kms	7,400 Kms	09:00:00
	Intersection	Inter Rue Docteur Leturc	2		0,100 Kms	7,300 Kms	09:00:09
	Intersection	Inter Rue de la Barque / Rue du Mouton	2		0,200 Kms	7,200 Kms	09:00:17
	Intersection	Inter Place Sainte Croix	2		0,300 Kms	7,100 Kms	09:00:26
	Intersection	Inter Rue le Verrier	1		0,330 Kms	7,070 Kms	09:00:28
	Giratoire	R.P. 3ème Sortie en Face Vers D900	2+1POL		0,480 Kms	6,920 Kms	09:00:41
	Intersection	Inter rue des Mimosas <b>FEU ROUGE</b>	2		0,700 Kms	6,700 Kms	09:01:00
	Giratoire	R.P. 3ème Sortie en Face Vers D900	2+1POL		1,100 Kms	6,300 Kms	09:01:34
	Intersection	A Droite Vers Chemin de la Madeleine	1		1,200 Kms	6,200 Kms	09:01:43
	Intersection	Inter Rue des Ecuyers	1		1,600 Kms	5,800 Kms	09:02:17
	Intersection	Inter Rue de L'image St Pierre	1		1,900 Kms	5,500 Kms	09:02:43
	Intersection	Inter Rues Grange / Alfred Dreyfus /Luciano Pavoroti	3		2,100 Kms	5,300 Kms	09:03:00
Intersection	A Gauche Vers D88 Rue de la Planche du Bois <b>Descente Dangereuse</b>	1		2,300 Kms	5,100 Kms	09:03:17	
D88	<b>Drapeau Jaune Permanent</b>	<b>SOCOBOMA Virage Dangereux Chemin Rurale de la Pierie</b>	Moto		2,700 Kms	4,700 Kms	09:03:51
	Intersection	Inter D195	1		2,900 Kms	4,500 Kms	09:04:09
	Intersection	Inter D195	1		3,000 Kms	4,400 Kms	09:04:17
D6	Intersection	A Gauche Vers D6 Route D'Isigny	1+1GND		4,200 Kms	3,200 Kms	09:06:00
	Intersection	Inter Rue du Petit Village	1		5,000 Kms	2,400 Kms	09:07:09
	Intersection	Inter Rue de la Petite Suisse / Rue des Acres	2		6,200 Kms	1,200 Kms	09:08:51
Menilcroc	Intersection	A Droite Vers rue Mesnilcroc	2		6,300 Kms	1,100 Kms	09:09:00
	Intersection	A Gauche Vers Rue Mont Russel	1		6,900 Kms	0,500 Kms	09:09:51
Mont Russel	Intersection	A Gauche Vers Ave de Verdun	1		7,100 Kms	0,300 Kms	09:10:09
	<b>Deviation</b>	<b>Deviation des D.S. A Droite Vers Ave Verdun / Rue Laitière Normande</b>	1		7,100 Kms	0,300 Kms	09:10:09
Veillard	Intersection	A Droite Vers Rue Veillard de Boismartin	1		7,200 Kms	0,200 Kms	09:10:17
	Intersection	Inter Rue de la Libération	1		7,300 Kms	0,100 Kms	09:10:26
Veillard	Intersection	Inter Sortie Parking Champs de Mars	1		7,350 Kms	0,050 Kms	09:10:30
	Arrivée	Arrivée Rue Veillard Boismartin			7,400 Kms	0,000 Kms	09:10:34
<b>ARRIVEE</b>			29		7,400 Kms	0,000 Kms	09:10:34
<i>Arrivée du Dernier Coureur</i>							11:30:00

3<sup>ème</sup> ETAPE

**Vendredi 29 Mai 2026 Marigny-le-Lozon**

**Départ / Arrivée**

14h00 Présentation Equipes: Podium Région Place West Sport

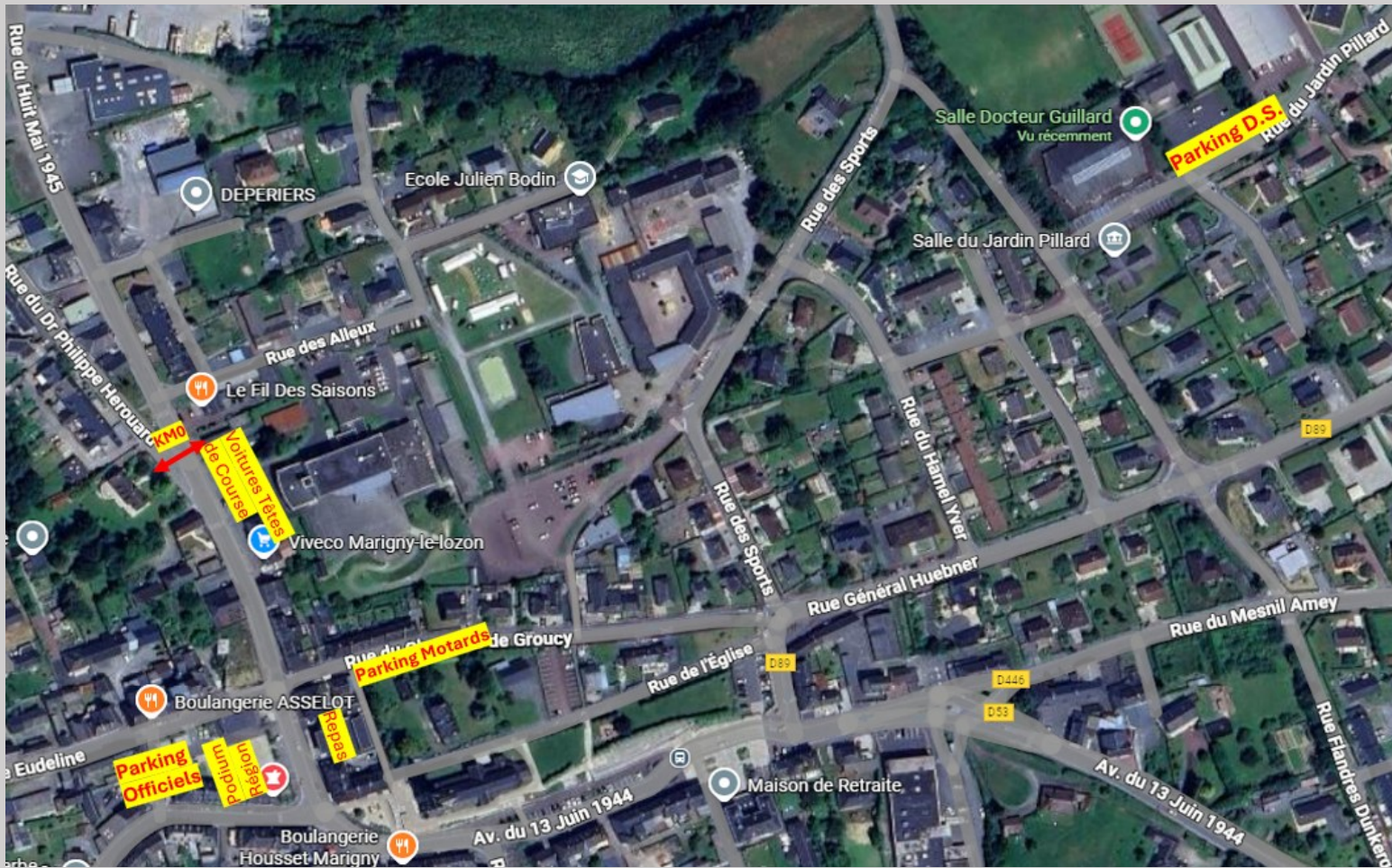
15H00 Départ Réel : KM 0 Devant Viveco Rue 8 mai 1945

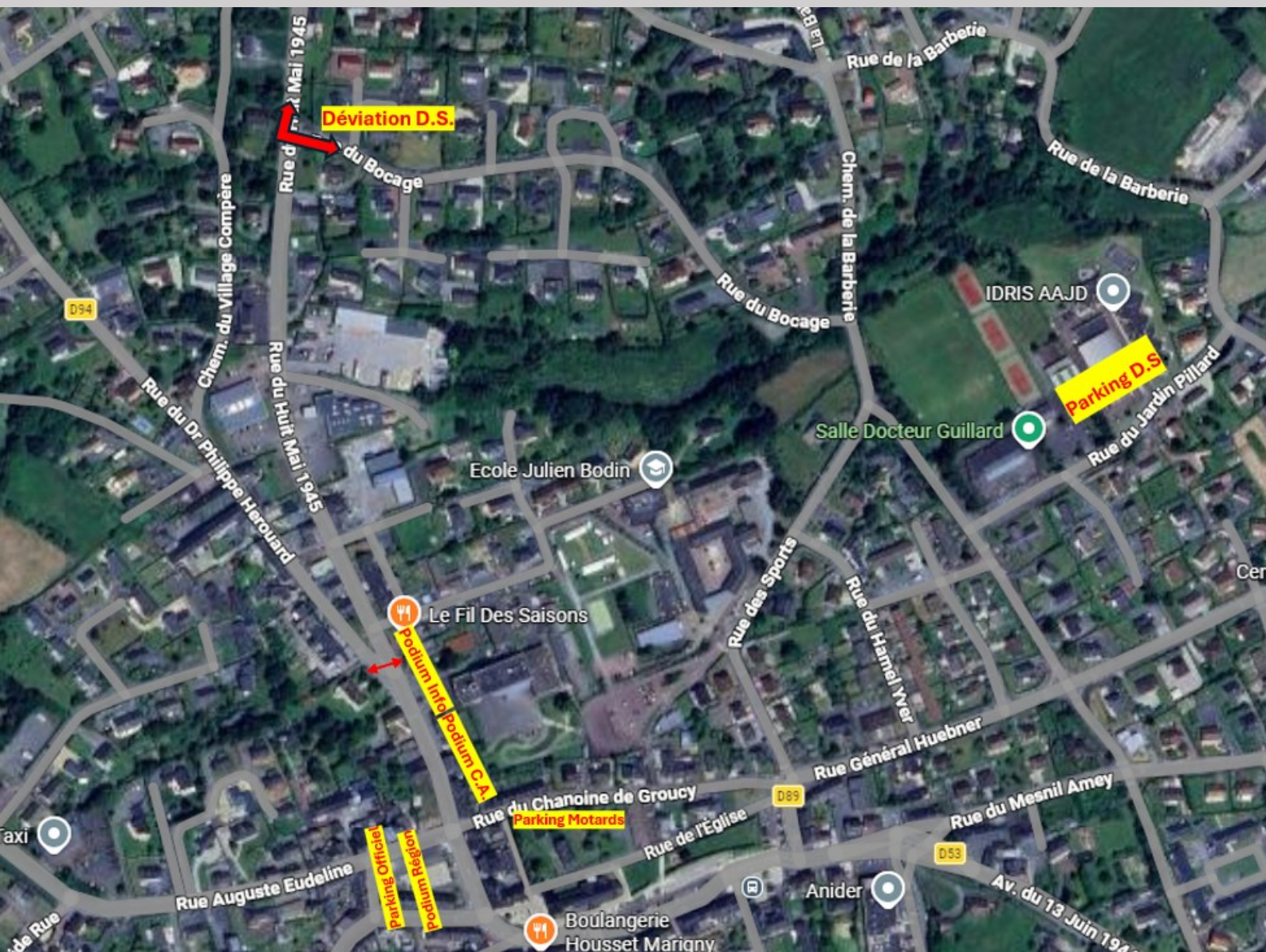


Equipes et D.S. : Parking Salle des Sports

Organisation / Ambulances : Place West Sports

Motards : Parking Rue Chamoine de Croucy





Equipes et D.S. : Parking Salle des Sports  
 Organisation / Ambulances : Place West Sports  
 Motards : Parking Rue Chamoine de Croucy

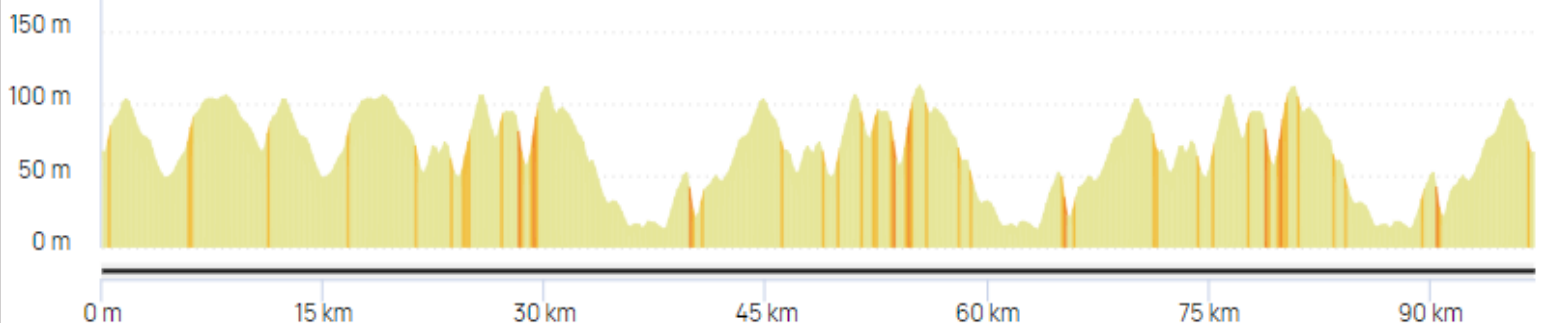
**Déviation des D.S. :** Rue du Bocage, Jardin Pilard  
**Salle Permanence :** Petite Salle Mac Lear Dans la Mairie  
**Contrôle Médical :** Salle Madeleine Bodin Dans la Mairie  
**17h30 Protocole :** Podium Région Place West Sports  
**18H30 Vin D'Honneur :** Salle des Fêtes West Sports



3	29 mai 2026	MARIGNY-LOZON			MARIGNY-LOZON			
Kms	97,100 Kms	Vitesse estimée de l'étape (km/h)			44	H départ		14:50:00
N° Route		itinéraire	Signaleurs /Gdm	Points	PK	PK Restant	Horaires Course	
		Denivelé 1126m					3600	
	MARIGNY - LOZON	DEPART FICTIF			1,300 Kms		14h50	
D53	MARIGNY LE LOZON	DEPART REEL DEVANT VIVECO			KM 0	0,000 Kms	97,100 Kms	15:00:00
	Intersection	Inter D94 Rue Docteur Herouard/ Rue des Alleux	1			0,100 Kms	97,000 Kms	15:00:08
	Intersection	Rue du Bocage	1			0,600 Kms	96,500 Kms	15:00:49
	Intersection	Rue de la Barberie / Village Compère	1			0,800 Kms	96,300 Kms	15:01:05
	Intersection	Inter Rue Hotel Pion	1			1,000 Kms	96,100 Kms	15:01:22
	MONTREUIL SUR LOZON (Petit Ilot à l'entrée)							
	Intersection	Inter D341	2			1,800 Kms	95,300 Kms	15:02:27
	Intersection	Inter Route de la Duquerie	1			2,800 Kms	94,300 Kms	15:03:49
	Intersection	Inter Route de la Fistaudière	1			2,850 Kms	94,250 Kms	15:03:53
	Intersection	Inter Village Dupard	1			4,100 Kms	93,000 Kms	15:05:35
	Intersection	ILOT CENTRAL				4,450 Kms	92,650 Kms	15:06:04
	Intersection	A Droite vers D149	2			4,500 Kms	92,600 Kms	15:06:08
D149	THEREVAL (La Chappelle en Juger)							
	Intersection	Inter Rue de la Losquette (Mur en Pierre N°2)	1			5,700 Kms	91,400 Kms	15:07:46
	Intersection	Inter rue des Landes	1			6,500 Kms	90,600 Kms	15:08:52
	Intersection	A Droite vers D89	2			6,600 Kms	90,500 Kms	15:09:00
	Intersection	Inter rue des Sorbières	1			6,650 Kms	90,450 Kms	15:09:04
	Intersection	Inter Village la Genesterie	1			7,800 Kms	89,300 Kms	15:10:38
	Intersection	Inter D341	2			8,400 Kms	88,700 Kms	15:11:27
	Intersection	Inter Village Les Champeaux D46E1	1			8,600 Kms	88,500 Kms	15:11:44
	Intersection	Inter village Hotel Menant /clegerie	1			9,300 Kms	87,800 Kms	15:12:41
D89	MARIGNY LE LOZON							
	Intersection	Inter Rue de la Clegerie	1			10,000 Kms	87,100 Kms	15:13:38
	Intersection	Inter rue des Sports / Rue des Flandes Dunkerque	2			10,050 Kms	87,050 Kms	15:13:42
	Intersection	Inter rue de la Grange a Dime	1			10,100 Kms	87,000 Kms	15:13:46
	Intersection	Inter rue du Hamel Yver	1			10,300 Kms	86,800 Kms	15:14:03
	Intersection	A Gauche rue des Sports	3			10,400 Kms	86,700 Kms	15:14:11
	Intersection	A Droite vers D53	1			10,500 Kms	86,600 Kms	15:14:19
	Intersection	Inter D399	1			10,600 Kms	86,500 Kms	15:14:27
	Intersection	Virage à droite (inter D29)	1			10,700 Kms	86,400 Kms	15:14:35
		FIN de la PREMIERE Petite BOUCLE (Devant Salle West-Sport)				10,750 Kms	86,350 Kms	15:14:40
	Intersection	Inter D53	1			10,800 Kms	86,300 Kms	15:14:44
	Intersection	Inter D94 Rue Docteur Herouard/ Rue des Alleux	1			10,900 Kms	86,200 Kms	15:14:52
	Intersection	Rue du Bocage	1			11,300 Kms	85,800 Kms	15:15:25
D53	Intersection	Rue de la Barberie / Village Compère	1			11,400 Kms	85,700 Kms	15:15:33
	Intersection	Inter Rue Hotel Pion	1			11,600 Kms	85,500 Kms	15:15:49
	MONTREUIL SUR LOZON (Petit Ilot à l'entrée)							
	POINT CHAUD	POINT CHAUD				12,400 Kms	84,700 Kms	15:16:55
	Intersection	Inter D341	2			12,500 Kms	84,600 Kms	15:17:03
	Intersection	Inter Village Dupard	1			14,900 Kms	82,200 Kms	15:20:19
	Intersection	ILOT CENTRAL				15,200 Kms	81,900 Kms	15:20:44
	Intersection	A Droite vers D149	2			15,200 Kms	81,900 Kms	15:20:44
D149	THEREVAL (La Chappelle en Juger)							
	Intersection	Inter Rue de la Losquette (Mur en Pierre N°2)	1			16,400 Kms	80,700 Kms	15:22:22
	Intersection	Inter rue des Landes	1			17,200 Kms	79,900 Kms	15:23:27
	Intersection	A Droite vers D89 STOP	2			17,300 Kms	79,800 Kms	15:23:35
	Intersection	Inter village Hotel Menant /clegerie	1			20,000 Kms	77,100 Kms	15:27:16
D89	MARIGNY LE LOZON							
	Intersection	Inter Rue de la Clegerie	1			20,700 Kms	76,400 Kms	15:28:14
	Intersection	A Droite vers D53	1			21,050 Kms	76,050 Kms	15:28:42
	Intersection	Inter D399	1			21,100 Kms	76,000 Kms	15:28:46
	Intersection	Virage à droite (inter D29)	1			21,200 Kms	75,900 Kms	15:28:55
		FIN de la Deuxième Petite BOUCLE (Salle West-Sport)				21,300 Kms	75,800 Kms	15:29:03
D53	Intersection	A Gauche vers D53	1+1GND			21,300 Kms	75,800 Kms	15:29:03
	Intersection	Inter rue du Douyt St Pierre / Froide Rue	2			21,700 Kms	75,400 Kms	15:29:35
	Intersection	Inter Rue Le Pont Capel / Chemin de la Buserie	1			22,000 Kms	75,100 Kms	15:30:00
	Intersection	Inter Chemin du Val	1			22,100 Kms	75,000 Kms	15:30:08
	Intersection	Inter la Croix	1			22,400 Kms	74,700 Kms	15:30:33

D53	LE LOREY							
	Intersection	Inter D302	1		24,200 Kms	72,900 Kms	15:33:00	
	intersection	Inter D341	1		24,600 Kms	72,500 Kms	15:33:33	
	intersection	Inter LA Picotière	1		24,800 Kms	72,300 Kms	15:33:49	
	HAUTEVILLE-LA-GUICHARD							
	intersection	Inter Hotel Es Brun Pancarte N° 593	1		26,700 Kms	70,400 Kms	15:36:25	
	intersection	Inter D141	1		27,300 Kms	69,800 Kms	15:37:14	
	intersection	Inter l'Hotel Benoist / Route de la Marière	1		28,200 Kms	68,900 Kms	15:38:27	
	MONTCUIT							
	intersection	Inter D435	2		28,600 Kms	68,500 Kms	15:39:00	
	Intersection	Inter Eglise St Martin Bte Ferme / route du bourg	2		29,400 Kms	67,700 Kms	15:40:05	
	Intersection	Inter Route de Feugères	1		29,800 Kms	67,300 Kms	15:40:38	
ST Sauveur Village (Le Mesnil Bus)								
<b>Meilleur Grimpeur</b>		<b>MEILLEUR GRIMPEUR</b>			<b>30,100 Kms</b>	<b>67,000 Kms</b>	<b>15:41:03</b>	
intersection	Tout Droit et Inter D52	2		30,200 Kms	66,900 Kms	15:41:11		
intersection	A droite vers D57	1+1GND		30,800 Kms	66,300 Kms	15:42:00		
D57	Croisement	Franchissement D52	1+1GND		31,400 Kms	65,700 Kms	15:42:49	
	Intersection	Inter D533 (Tonneau)	2		32,100 Kms	65,000 Kms	15:43:46	
	FEUGERES (Le Mesnilbus)							
	Intersection	Inter Rue du bourg	1		32,200 Kms	64,900 Kms	15:43:55	
	Intersection	A Droite vers D142	2		35,400 Kms	61,700 Kms	15:48:16	
D533	Intersection	A Gauche vers D533	2		35,500 Kms	61,600 Kms	15:48:25	
	MARIGNY LE LOZON (Lozon)							
D533	Intersection	Inter Saint Calais	1		36,800 Kms	60,300 Kms	15:50:11	
	Intersection	Tout Droit vers D94	2		40,000 Kms	57,100 Kms	15:54:33	
D94	Intersection	Inter rue de la Vallée vers D149	2		40,300 Kms	56,800 Kms	15:54:57	
MONTREUIL SUR LOZON								
D149	Intersection	Inter D194	1		40,800 Kms	56,300 Kms	15:55:38	
D29	Intersection	A Droite vers D29	1		42,200 Kms	54,900 Kms	15:57:33	
	ILOT CENTRAL				42,250 Kms	54,850 Kms	15:57:37	
	Intersection	Inter Village Dupard	1		42,500 Kms	54,600 Kms	15:57:57	
	Intersection	Inter D341	2		44,800 Kms	52,300 Kms	16:01:05	
	MARIGNY LE LOZON							
D29	Intersection	Rue de la Barberie / Village Compère	2		45,900 Kms	51,200 Kms	16:02:35	
	Intersection	Inter D94 Rue Docteur Herouard/ Rue des Alleux	2		46,500 Kms	50,600 Kms	16:03:25	
	FIN de la Troisième BOUCLE (Grande 1)				46,500 Kms	50,600 Kms	16:03:25	
	Intersection	A Droite vers D53	1+1GND		46,600 Kms	50,500 Kms	16:03:33	
D29	Intersection	Inter rue du Douyt St Pierre / Froide Rue	2		47,000 Kms	50,100 Kms	16:04:05	
	Intersection	Inter Rue Le Pont Capel	2		47,300 Kms	49,800 Kms	16:04:30	
	Intersection	Inter Chemin du Val			47,400 Kms	49,700 Kms	16:04:38	
	Intersection	Inter la Croix	2		47,700 Kms	49,400 Kms	16:05:03	
LE LOREY								
D53	Intersection	Inter D302	1		49,500 Kms	47,600 Kms	16:07:30	
	intersection	Inter D341	1		49,900 Kms	47,200 Kms	16:08:03	
	<b>SPRINT BONIFICATION</b>		<b>Kilomètre 50 et Sprint de Bonification (La Picotière)</b>			<b>50,000 Kms</b>	<b>47,100 Kms</b>	<b>16:08:11</b>
	HAUTEVILLE-LA-GUICHARD							
	intersection	Inter D141	1		52,600 Kms	44,500 Kms	16:11:44	
	intersection	Inter l'Hotel Benoist	1		53,500 Kms	43,600 Kms	16:12:57	
	MONTCUIT							
	intersection	Inter D435	2		53,900 Kms	43,200 Kms	16:13:30	
	<b>ZONE DECHETS</b>		<b>ZONE DECHETS SUR 300M (NETTO-DECOR)</b>			54,000 Kms	43,100 Kms	16:13:38
	Intersection	Inter Eglise St Martin Bte Ferme / route du bourg	2		54,700 Kms	42,400 Kms	16:14:35	
	Intersection	Inter Route de Feugères	1		55,100 Kms	42,000 Kms	16:15:08	
	ST Sauveur Village (Le Mesnil Bus)							
D57	intersection	Tout Droit et Inter D52	2		55,500 Kms	41,600 Kms	16:15:41	
	intersection	A droite vers D57	1+1GND		56,100 Kms	41,000 Kms	16:16:30	
	Croisement	Franchissement D52	1+1GND		56,700 Kms	40,400 Kms	16:17:19	
	Intersection	Inter D533 (Tonneau)	2		57,400 Kms	39,700 Kms	16:18:16	
	FEUGERES							
D57	Intersection	Inter Les champs Benoist	2		58,700 Kms	38,400 Kms	16:20:03	
	Intersection	Inter Salle Polyvalente D142	2		60,400 Kms	36,700 Kms	16:22:22	
	Intersection	A Droite vers D142	1		60,700 Kms	36,400 Kms	16:22:46	
	D142	Intersection	Inter D339	1		60,750 Kms	36,350 Kms	16:22:50
Intersection		A Gauche vers D533	2		60,800 Kms	36,300 Kms	16:22:55	
MARIGNY LE LOZON								
D533	Intersection	Tout Droit vers D94	1		65,300 Kms	31,800 Kms	16:29:03	
D94	Intersection	Inter rue de la Vallée vers D149	2		65,600 Kms	31,500 Kms	16:29:27	

MONTREUIL SUR LOZON							
D149	Intersection	A Droite vers D29	1		67,500 Kms	29,600 Kms	16:32:03
		ILOT CENTRAL			67,510 Kms	29,590 Kms	16:32:04
	Intersection	Inter Village Dupard	1		67,800 Kms	29,300 Kms	16:32:27
	Intersection	Inter Route de la Duquerie( Village Herouard)	1		69,100 Kms	28,000 Kms	16:34:14
	Intersection	Inter D341	2		70,100 Kms	27,000 Kms	16:35:35
D29	POINT CHAUD	POINT CHAUD			70,100 Kms	27,000 Kms	16:35:35
MARIGNY LE LOZON							
	Intersection	Rue de la Barberie / Village Compère	2		71,200 Kms	25,900 Kms	16:37:05
	Intersection	Inter D94 Rue Docteur Herouard/ Rue des Alleux	2		71,800 Kms	25,300 Kms	16:37:55
		FIN de la Quatrième BOUCLE (Grande 2)			71,800 Kms	25,300 Kms	16:37:55
	Intersection	A Droite vers D53	1+1GND		71,900 Kms	25,200 Kms	16:38:03
	Intersection	Inter rue du Douyt St Pierre / Froide Rue	2		72,200 Kms	24,900 Kms	16:38:27
	Intersection	Inter Rue Le Pont Capel	2		72,600 Kms	24,500 Kms	16:39:00
		Inter Chemin du Val			72,610 Kms	24,490 Kms	16:39:01
	Intersection	Inter la Croix	2		73,000 Kms	24,100 Kms	16:39:33
LE LOREY							
	Intersection	Inter D302	1		74,800 Kms	22,300 Kms	16:42:00
	intersection	Inter D341	1		75,200 Kms	21,900 Kms	16:42:33
HAUTEVILLE-LA-GUICHARD							
D53	intersection	Inter D141	1		77,900 Kms	19,200 Kms	16:46:14
	intersection	Inter l'Hotel Benoist	1		78,800 Kms	18,300 Kms	16:47:27
MONTCUIT							
	intersection	Inter D435	2		79,100 Kms	18,000 Kms	16:47:52
	Intersection	Inter Eglise St Martin Bte Ferme / route du bourg	2		80,000 Kms	17,100 Kms	16:49:05
	Intersection	Inter Route de Feugères	1		80,400 Kms	16,700 Kms	16:49:38
ST Sauveur Village (Le Mesnil Bus)							
	Meilleur Grimpeur	MEILLEUR GRIMPEUR			80,700 Kms	16,400 Kms	16:50:03
	intersection	Tout Droit et Inter D52	2		80,800 Kms	16,300 Kms	16:50:11
	intersection	A droite vers D57	1+1GND		81,400 Kms	15,700 Kms	16:51:00
	Croisement	Franchissement D52	1+1GND		82,000 Kms	15,100 Kms	16:51:49
	Intersection	Inter Calvaire Avant Station Essence	1		82,300 Kms	14,800 Kms	16:52:14
	Intersection	Inter Eglise notre Dame de l'assomption et Rue Mairie	3		82,600 Kms	14,500 Kms	16:52:38
D57	Intersection	Inter D533 (Tonneau)	2		82,700 Kms	14,400 Kms	16:52:46
FEUGERES							
	Intersection	Inter Les champs Benoist	2		84,000 Kms	13,100 Kms	16:54:33
	Intersection	Inter Salle Polyvalente D142	2		85,700 Kms	11,400 Kms	16:56:52
	Intersection	A Droite vers D142	1		86,000 Kms	11,100 Kms	16:57:16
D142	Intersection	Inter D339	1		86,050 Kms	11,050 Kms	16:57:20
	Intersection	A Gauche vers D533	2		86,100 Kms	11,000 Kms	16:57:25
MARIGNY LE LOZON							
D533	Intersection	Inter D141	1		89,000 Kms	8,100 Kms	17:01:22
	Intersection	Inter Rue des Neuf Fontaines	2		89,700 Kms	7,400 Kms	17:02:19
	Intersection	Tout Droit vers D94	1		90,700 Kms	6,400 Kms	17:03:41
D94	Intersection	Inter rue de la Vallée vers D149	2		90,800 Kms	6,300 Kms	17:03:49
MONTREUIL SUR LOZON							
D149	Intersection	Inter D194	1		91,400 Kms	5,700 Kms	17:04:38
	Intersection	A Droite vers D29	1		92,800 Kms	4,300 Kms	17:06:33
		ILOT CENTRAL			92,800 Kms	4,300 Kms	17:06:33
	Intersection	Inter Village Dupard	1		93,100 Kms	4,000 Kms	17:06:57
	Intersection	Inter Route de la Fistaudière	1		94,300 Kms	2,800 Kms	17:08:35
	Intersection	Inter Route de la Duquerie( Village Herouard)	1		94,400 Kms	2,700 Kms	17:08:44
D29	Intersection	Inter D341	2		95,400 Kms	1,700 Kms	17:10:05
MARIGNY LE LOZON							
	Déviations Directeurs Sportifs	Rue du Bocage / Rue jardin Pilard	1		96,500 Kms	0,600 Kms	17:11:35
	Intersection	Rue de la Barberie / Village Compère	2		96,500 Kms	0,600 Kms	17:11:35
	Intersection	Inter D94 Rue Docteur Herouard/ Rue des Alleux	2		97,100 Kms	0,000 Kms	17:12:25
	Sprint de Bonification	FIN de la Cinquième BOUCLE (Grande 3) et Arrivée Parking Collège			97,100 Kms	0,000 Kms	17:12:25
		ARRIVEE	179		97,100 Kms	0,000 Kms	17:12:25



# 4<sup>ème</sup> ETAPE

# Départ /Arrivée Avranches Samedi 30 Mai 2026

11H00 Repas de l'organisation

Pretty Legs 34 Aubigny 50300 Ponts

11H30 Permanence :

Salle Victor Hugo

12H00 Signature des Coureurs :

Parking Place Carnot

12H45 Départ Fictif

Devant Place Carnot

13H00 Départ Réel :

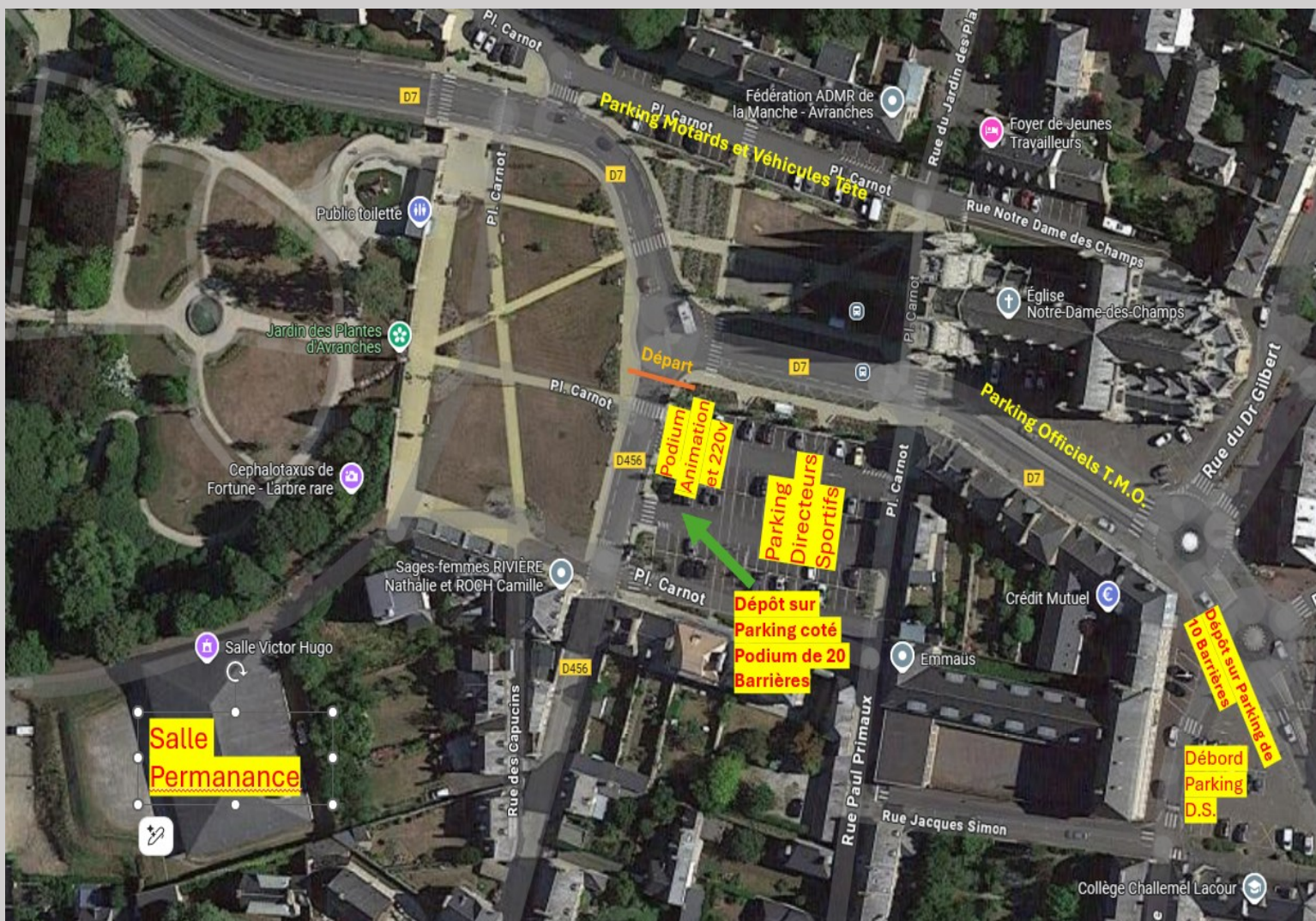
Intersection Rue Saint Brice



**Parking des Directeurs Sportifs :** Parking Place Carnot.

**Parking T.M.O. :** Parking église

**Parking Motards :** Parking Latéral Place Carnot



# 4ème ETAPE

# Arrivée Avranches Samedi 30 Mai 2026

Salle de Permanence : Salle Victor Hugo.  
Salle Contrôle Médical : Salle Victor Hugo.  
**17H45 Vin D'Honneur :** Salle Victor Hugo



Organisation : Rue de la Prévostière  
Motards : Rue de la Prévostière  
Parking Véhicules Directeurs Sportifs: Avenue des Vaniers.

**P**

## Déviations Directeurs Sportifs :















Avenue des Vaniers

## Parking Camions Directeurs Sportifs

Avenue des Vaniers

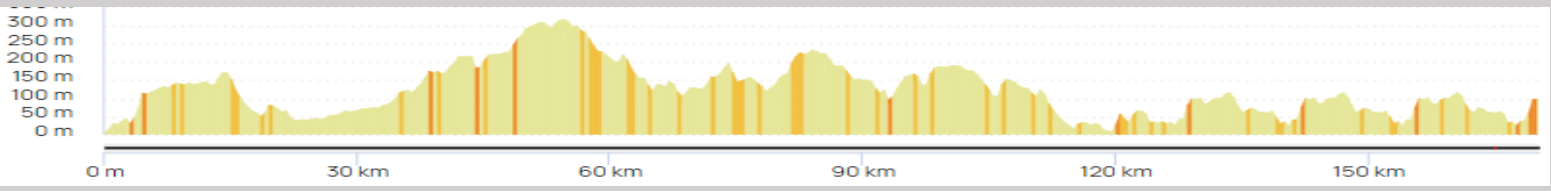


4	30 mai 2026	AVRANCHES			AVRANCHES			
Kms	170,300 Kms	Vitesse estimée de l'étape (km/h)		44	H départ		13H00	
Route	COMMUNES	itinéraire	Signaleurs	Points	PK	PK Restant	Horaires Course	
						3600	3600	
		<b>DENIVELE 2321M</b>						
	Départ Fictif	Départ D456 devant place Carnot, Bd Leon Jozeau Marigné,			2,470 Kms		12h45	
<b>Avranches</b>								
D7	<b>Départ Réel</b>	Inter Rue Saint Brice	1	<b>KM0</b>	0,000 Kms	170,300 Kms	13:00:00	
	Giratoire	R.P. 2ème Sortie en Face Vers D7	3		0,100 Kms	170,200 Kms	13:00:08	
	Intersection	Sortie Voie Express	1		0,300 Kms	170,000 Kms	13:00:25	
<b>PONTS</b>								
	Giratoire	R.P. 2ème Sortie en Face (inter D7e2)	2		0,700 Kms	169,600 Kms	13:00:57	
	Intersection	A Droite <b>vers</b> D175 route de Chavoy	1		0,900 Kms	169,400 Kms	13:01:14	
D175	Intersection	Inter Z.A. de Maudon	1		1,200 Kms	169,100 Kms	13:01:38	
	Intersection	Chemin sans nom (Martellieres)	1		1,900 Kms	168,400 Kms	13:02:35	
	Intersection	Rue la Mazuré / Chemin de la Lande	2		2,600 Kms	167,700 Kms	13:03:33	
	Intersection	Inter D241	1		3,100 Kms	167,200 Kms	13:04:14	
	<b>CHAVOY</b>							
	Intersection	Inter D460 route de plomb / rue le nogent	2		3,700 Kms	166,600 Kms	13:05:03	
	<b>Meilleur Grimpeur</b>	<b>Inter Le Valve / Le Voulge</b>			<b>5,000 Kms</b>	165,300 Kms	13:06:49	
Intersection	Inter D473 Route du Chatelier	1		5,800 Kms	164,500 Kms	13:07:55		
<b>LE LUOT</b>								
Intersection	A Droite <b>Vers</b> D39 <b>STOP</b>		2		7,300 Kms	163,000 Kms	13:09:57	
Intersection	Inter Croix du Bourg	1		7,600 Kms	162,700 Kms	13:10:22		
Intersection	Inter D473 rue de L'église	1		7,700 Kms	162,600 Kms	13:10:30		
<b>SAINT PIENCE / BRAFFAIS</b>								
Intersection	Inter D476 (léglise)	1		9,000 Kms	161,300 Kms	13:12:16		
Intersection	Franchissement D975	1+1GND		9,600 Kms	160,700 Kms	13:13:05		
Intersection	Inter le Hamel (Serrurerie Joel Chardron)	1		10,900 Kms	159,400 Kms	13:14:52		
Intersection	Inter D560 Les Forges (Tireped)	1		12,000 Kms	158,300 Kms	13:16:22		
Intersection	Inter D560 La Boiserie (L'Epine 4)	1		12,050 Kms	158,250 Kms	13:16:26		
<b>LA CHAISE BEAUDOIN</b>								
Intersection	Inter Traitteur Pâtissier Moulin de la chaise	1		13,200 Kms	157,100 Kms	13:18:00		
Intersection	Inter C3 route de champagnes	1		13,700 Kms	156,600 Kms	13:18:41		
Intersection	Inter Rue de Soisnadière	1		14,000 Kms	156,300 Kms	13:19:05		
Intersection	A Droite <b>Vers</b> D39 Inter D561	1		14,200 Kms	156,100 Kms	13:19:22		
D39	Intersection	Inter D461 Ront d'Avy / Route de la Crete <b>Descente Dangereuse</b>	1		14,900 Kms	155,400 Kms	13:20:19	
<b>NOTRE DAME DE LIVOYE</b>								
Intersection	Inter D362	1		16,600 Kms	153,700 Kms	13:22:38		
Intersection	Inter C2 Mirroir / La Masselinere	1		17,000 Kms	153,300 Kms	13:23:11		
Intersection	Inter D162 Le Manoir	1		17,900 Kms	152,400 Kms	13:24:25		
Intersection	Inter D162 Le Vivier	1		18,200 Kms	152,100 Kms	13:24:49		
<b>BRECEY</b>								
Intersection	Inter C3 L Hardelaire (Serres)	1		19,400 Kms	150,900 Kms	13:26:27		
Intersection	Inter C7 LA Doisneliere (La Menardière)	1		20,000 Kms	150,300 Kms	13:27:16		
Intersection	Inter C77 (Chateau de la Semondière)	1		20,500 Kms	149,800 Kms	13:27:57		
Intersection	Inter des Camélias / Banteln	1		20,800 Kms	149,500 Kms	13:28:22		
Intersection	Inter C126 Rue de Fonteny	1		21,000 Kms	149,300 Kms	13:28:38		
Intersection	Inter Rue Saint Denis	1		21,300 Kms	149,000 Kms	13:29:03		
Intersection	Franchissement D999 <b>Vers</b> D911	1+1GND		21,400 Kms	148,900 Kms	13:29:11		
Intersection	A Gauche vers D911	1		21,425 Kms	148,875 Kms	13:29:13		
Intersection	Inter Rue du Bocage	1		21,500 Kms	148,800 Kms	13:29:19		
	<b>Point Chaud</b>	<b>Point Chaud</b>			<b>21,700 Kms</b>	148,600 Kms	13:29:35	
D911	Intersection	Inter Boulevard des Merisiers	1		21,800 Kms	148,500 Kms	13:29:44	
	Intersection	Inter Rue de la Bigottière	1		21,900 Kms	148,400 Kms	13:29:52	
	Intersection	Inter D79 rue du plan d'eau	1		22,600 Kms	147,700 Kms	13:30:49	
<b>SAINT LAURENT DE CUVES</b>								
Intersection	Inter D463(St Laurent de Cuves)	1		23,500 Kms	146,800 Kms	13:32:03		

D911	CUVES Ilot Central 						
	Intersection	Inter D48	1		26,300 Kms	144,000 Kms	13:35:52
	Intersection	Inter Rue du Cimetiere (D48)	1		26,500 Kms	143,800 Kms	13:36:08
	Intersection	Inter Semondière	1		28,200 Kms	142,100 Kms	13:38:27
	LE MESNIL GILBERT						
	Intersection	Inter Route aux Moines	1		28,500 Kms	141,800 Kms	13:38:52
	Intersection	Inter D179	2		29,700 Kms	140,600 Kms	13:40:30
	Intersection	Inter Route de la Bruyere D173	1		30,100 Kms	140,200 Kms	13:41:03
	JUVIGNY LES VALLEES (Chérence le Roussel)						
	Intersection	Inter D33	1		33,000 Kms	137,300 Kms	13:45:00
	Intersection	Inter D55 et D33	2		33,300 Kms	137,000 Kms	13:45:25
	Intersection	Inter D55	1		33,500 Kms	136,800 Kms	13:45:41
	BROUAINS						
	Intersection	Inter La Vallée	1		36,400 Kms	133,900 Kms	13:49:38
	Intersection	Inter D279	2		36,700 Kms	133,600 Kms	13:50:03
	Intersection	Inter Route de la Durantière	1		39,600 Kms	130,700 Kms	13:54:00
	Intersection	Inter D496 et D596	2		40,300 Kms	130,000 Kms	13:54:57
	SOURDEVAL						
	Meilleur Grimpeur		Meilleur Grimpeur			42,100 Kms	128,200 Kms
Intersection	Inter Rochefort et Cité Beauséjour	2		42,200 Kms	128,100 Kms	13:57:33	
Intersection	Inter Rue de Clérisson	1		42,600 Kms	127,700 Kms	13:58:05	
Intersection	Inter Rue Vallée Durand	1		42,700 Kms	127,600 Kms	13:58:14	
Intersection	Inter Boulevard du Maine	2		43,000 Kms	127,300 Kms	13:58:38	
Intersection	En Face Vers D82 (Inter bd Alsace Lorraine)	1+1GND		43,100 Kms	127,200 Kms	13:58:46	
Intersection	Inter Rue de l'église (place Charles ee Gaulle)	1		43,300 Kms	127,000 Kms	13:59:03	
Intersection	Inter Rue Brouansière	1		43,350 Kms	126,950 Kms	13:59:07	
Intersection	Franchissement D977	1+1GND		43,400 Kms	126,900 Kms	13:59:11	
Intersection	Inter Rue Maréchal Leclerc	1		43,450 Kms	126,850 Kms	13:59:15	
Intersection	Inter Rue du Commande Clouard	1		43,500 Kms	126,800 Kms	13:59:19	
Intersection	Inter Etang de la Tessadière (Lotissement Jonquilles)	1		43,900 Kms	126,400 Kms	13:59:52	
Intersection	Inter Le Moulin Foulon	2		45,400 Kms	124,900 Kms	14:01:55	
Intersection	Inter D182 (St Clément)	1		47,000 Kms	123,300 Kms	14:04:05	
Intersection	Inter D499	1		48,200 Kms	122,100 Kms	14:05:44	
Intersection	Inter D499	1		48,400 Kms	121,900 Kms	14:06:00	
D82	SAINT CLEMENT						
	Sprint Bonification	Inter D282 KM50			50,000 Kms	120,300 Kms	14:08:11
	GER 						
	Intersection	Inter D260 / D60 Rue des Ruisseaux	1		51,300 Kms	119,000 Kms	14:09:57
	Intersection	Inter D60 rue du Château D'eau	1		51,900 Kms	118,400 Kms	14:10:46
	Intersection	Inter Rue des Ecoles	1		55,200 Kms	115,100 Kms	14:15:16
	Intersection	Inter D82 Rue Claude Chappe VERS en face D82e3 STOP	2		55,250 Kms	115,050 Kms	14:15:20
	Intersection	A droite Vers D36 rue Parc de la Motte	1		55,300 Kms	115,000 Kms	14:15:25
	Intersection	Franchissement D157 STOP	2		55,350 Kms	114,950 Kms	14:15:29
	Giratoire	R.P. Franchissement D82 tout droit	2		55,500 Kms	114,800 Kms	14:15:41
Intersection	Inter Rue de la Selune	2		55,700 Kms	114,600 Kms	14:15:57	
Intersection	Inter rue des Moulins	1		56,000 Kms	114,300 Kms	14:16:22	
D82E3	SAINT GEORGES DE ROUELLEY						
	Intersection	Inter D134 (Fosse Arthur)	1		60,800 Kms	109,500 Kms	14:22:55
	BARENTON						
	Intersection	Inter D188	1		63,100 Kms	107,200 Kms	14:26:03
	Intersection	Inter D182 (Carrière)	1		65,500 Kms	104,800 Kms	14:29:19
	Intersection	Inter Rue du Bocage	1		65,900 Kms	104,400 Kms	14:29:52
	Intersection	Inter G. Pompidou	1		66,000 Kms	104,300 Kms	14:30:00
	Intersection	Franchissement D907 STOP	2+1GND		66,400 Kms	103,900 Kms	14:30:33
	Intersection	Inter rue S.Marie Antoinette / Mt St Michel D47	2		66,450 Kms	103,850 Kms	14:30:37
	Intersection	Rue Docteur Augier et Petit	1		66,500 Kms	103,800 Kms	14:30:41
DANGER	Retrécissement X 2 			66,700 Kms	103,600 Kms	14:30:57	
Intersection	Inter La Fougère (Arrêt de Bus)	1		68,300 Kms	102,000 Kms	14:33:08	
SAINT CYR du BAILLEUL							
Intersection	Inter D84 (Jarry)	1		70,000 Kms	100,300 Kms	14:35:27	
LE TEILLEUL							
Intersection	Inter D494	1		71,100 Kms	99,200 Kms	14:36:57	
DECHETS	Zone de Déchets Impasse la Maison Neuve 300M			72,000 Kms	98,300 Kms	14:38:11	
Intersection	A Gauche VERS D32 inter D184 STOP	2+1GND		73,100 Kms	97,200 Kms	14:39:41	
Intersection	Résidences Belval et Basse Porte	2		73,750 Kms	96,550 Kms	14:40:34	
D32	Point Chaud			73,850 Kms	96,450 Kms	14:40:42	
Intersection	A Droite VERS D134 (Inter Tertre/Beauregard/D32E/ Boisledoc)	4		74,000 Kms	96,300 Kms	14:40:55	


D134	Intersection	Inter rue Bois le Doc	1		74,100 Kms	96,200 Kms	14:41:03	
	Intersection	Inter résidence Pierre Blanche	1		74,300 Kms	96,000 Kms	14:41:19	
	Intersection	Inter D494	1		75,400 Kms	94,900 Kms	14:42:49	
	Intersection	Inter Route de Valabon et Route du Coudray	2		76,600 Kms	93,700 Kms	14:44:27	
	Intersection	Rte de la Fouillé / Moulin de Pontorsier <b>Descente Dangereuse</b>	1		77,500 Kms	92,800 Kms	14:45:41	
	Intersection	Inter D158	1		78,000 Kms	92,300 Kms	14:46:22	
	Intersection	Inter D18 Route du Bois Hue	1		78,300 Kms	92,000 Kms	14:46:46	
	<b>LE TEILLEUL (FERRIERES)</b>							
	Intersection	Inter Route du Pont Marie	1		80,100 Kms	90,200 Kms	14:49:14	
	Intersection	Inter D488	2		80,600 Kms	89,700 Kms	14:49:55	
Intersection	A Gauche <b>Vers D46</b>	2+1GND		81,600 Kms	88,700 Kms	14:51:16		
D46	<b>Zone de Ravitaillement</b>	<b>Zone de Ravitaillement</b>			82,000 Kms	88,300 Kms	14:51:49	
	Intersection	Inter D488 route de la carrière	1		83,500 Kms	86,800 Kms	14:53:52	
<b>BUAIS</b>								
Intersection	A Droite <b>Vers D976</b> Route de St Hilaire <b>Feu Tricolore</b>	1+1GND		84,100 Kms	86,200 Kms	14:54:41		
D976	Intersection	A Gauche <b>Vers D358</b>	1+1GND		84,200 Kms	86,100 Kms	14:54:49	
Intersection	Inter Lotissement des Rosiers ( <b>Rétrécissement</b> )	1		84,300 Kms	86,000 Kms	14:54:57		
<b>SAVIGNY LE VIEUX</b>								
D358	Intersection	Inter Route de la Croix du Chêne	1		87,200 Kms	83,100 Kms	14:58:55	
	Intersection	Inter Route de Saint Symphorien tout droit <b>Vers D134</b>	1		88,800 Kms	81,500 Kms	15:01:05	
D134	Intersection	Inter D358	1		89,300 Kms	81,000 Kms	15:01:46	
	Intersection	Inter Route de la Delinais	1		89,600 Kms	80,700 Kms	15:02:11	
	Sprint Bonification	Sprint Bonification			89,800 Kms	80,500 Kms	15:02:27	
	Intersection	Inter rue du Champs Long	1		90,000 Kms	80,300 Kms	15:02:44	
Intersection	A Droite <b>Vers D334</b> Route de ST Hilaire	1		90,200 Kms	80,100 Kms	15:03:00		
D334	Intersection	Inter rue du Champs Long	1		90,500 Kms	79,800 Kms	15:03:25	
	Intersection	Inter Route de la Delinais	1		91,200 Kms	79,100 Kms	15:04:22	
<b>MOULINES</b>								
Intersection	A Gauche <b>Vers D171</b> <b>Descente Dangereuse et Rétrécissement</b>	1			92,500 Kms	77,800 Kms	15:06:08	
<b>LES LOGES MARCHIS</b>								
D171	Intersection	Inter D371 Route du Plessis	1		94,900 Kms	75,400 Kms	15:09:25	
	Intersection	Inter rue du Taillis	1		95,400 Kms	74,900 Kms	15:10:05	
	Intersection	Inter rue des Binotiers et D492 / Rue Decouverte	2		95,900 Kms	74,400 Kms	15:10:46	
	Intersection	Franchissement D977 <b>Feu Tricolore</b>	1+1GND		96,300 Kms	74,000 Kms	15:11:19	
	Intersection	Inter Route de l'aumondais <b>Descente Dangereuse</b>	1		96,800 Kms	73,500 Kms	15:12:00	
	<b>SAINT BRICE DES LANDELLES</b>							
Intersection	Inter D172	2		98,900 Kms	71,400 Kms	15:14:52		
Intersection	A Droite <b>Vers D171</b> (Inter la Croix de la Chesnais)	1		99,500 Kms	70,800 Kms	15:15:41		
Intersection	Inter Route C5/C1.1	1		100,400 Kms	69,900 Kms	15:16:55		
Intersection	Inter Route C1 La Garchinière	1		101,100 Kms	69,200 Kms	15:17:52		
<b>SAINT MARTIN DES LANDELLES Retrécissement en Entrée</b>								
Intersection	A Gauche <b>Vers D30</b>	2		101,700 Kms	68,600 Kms	15:18:41		
D30	Intersection	Inter D185 Beausoleil	1		101,800 Kms	68,500 Kms	15:18:49	
	Intersection	Inter Résidence Le bois D'avenel <b>Ilot Central</b>	1		102,500 Kms	67,800 Kms	15:19:46	
	Intersection	Inter Rue Bel Air Suivi <b>Ilots Centraux</b>	1		102,400 Kms	67,900 Kms	15:19:38	
	Intersection	Inter D85	2		103,200 Kms	67,100 Kms	15:20:44	
	Intersection	Inter D285 Rue Saint Georges <b>Ilot Central</b>	1		103,250 Kms	67,050 Kms	15:20:48	
	Intersection	Inter Résidence des Paquettes	1		103,600 Kms	66,700 Kms	15:21:16	
	<b>HAMELIN</b>							
Intersection	Inter Bois des Olives	1		105,800 Kms	64,500 Kms	15:24:16		
Intersection	Inter D481	1		105,900 Kms	64,400 Kms	15:24:25		
Intersection	A Droite <b>VERS D43</b> LA Vallée	1		106,400 Kms	63,900 Kms	15:25:05		
Intersection	Inter La Vallée N°57	1		106,800 Kms	63,500 Kms	15:25:38		
Sprint Bonification	Sprint Bonification			106,800 Kms	63,500 Kms	15:25:38		
<b>SAINT LAURENT DE TERREGATE</b>								
D43	<b>DECHETS</b>	<b>Zone de Déchets Impasse la Maison Neuve 300M</b>			107,400 Kms	62,900 Kms	15:26:27	
	Intersection	Route des Forges	1		108,300 Kms	62,000 Kms	15:27:41	
	Intersection	Inter D482 Route de la Lande	1		109,100 Kms	61,200 Kms	15:28:46	
	Intersection	A Droite <b>Vers D482</b>	1		109,500 Kms	60,800 Kms	15:29:19	
D482	Intersection	Inter Route du Ponts Martin	1		109,700 Kms	60,600 Kms	15:29:35	
	Intersection	Inter Route du Livet	1		110,100 Kms	60,200 Kms	15:30:08	
	Intersection	Inter rue Haut bourg	1		111,100 Kms	59,200 Kms	15:31:30	
	Intersection	Inter Rue Champ Davy <b>VERS D78</b>	3		111,200 Kms	59,100 Kms	15:31:38	

D78	Intersection	Inter D482	2		111,300 Kms	59,000 Kms	15:31:46	
	Giratoire	Inter Rue des Ecoliers	1		111,400 Kms	58,900 Kms	15:31:55	
	Intersection	Inter Route de Gazengel	1		111,900 Kms	58,400 Kms	15:32:35	
	Intersection	Inter Route de Etangs	1		112,000 Kms	58,300 Kms	15:32:44	
	Intersection	A Gauche vers D78 Route de Ducey (Inter D582)	2		112,600 Kms	57,700 Kms	15:33:33	
	Intersection	Inter Route de Bouffigny	1		113,400 Kms	56,900 Kms	15:34:38	
<b>DUCEY</b>								
D976	Intersection	Inter Sabliere Mortrie	1		115,700 Kms	54,600 Kms	15:37:46	
	Intersection	A Gauche Vers D78 (Inter D150)	1		116,400 Kms	53,900 Kms	15:38:44	
	Intersection	Inter résidence Saint Père	1		117,700 Kms	52,600 Kms	15:40:30	
	Intersection	Droite / Gauche Vers D976	2+1GND		117,900 Kms	52,400 Kms	15:40:46	
	Intersection	Rue Chamoine Gournel D178e2 / Rue du Couvent	2		118,100 Kms	52,200 Kms	15:41:03	
	Giratoire	R.P. 3ème A Gauche	2+1GND		118,400 Kms	51,900 Kms	15:41:27	
D78	Intersection	Inter rue de Semalle / Bienville	1		118,600 Kms	51,700 Kms	15:41:44	
	Intersection	A Droite Vers D78 Feu Tricolore	1+1GND		118,500 Kms	51,800 Kms	15:41:35	
	Intersection	Inter rue de la Gare	1		118,900 Kms	51,400 Kms	15:42:08	
	<b>SAINT QUENTIN SUR LE HOMME</b>							
	Intersection	Inter D310e1	1		119,600 Kms	50,700 Kms	15:43:05	
	Intersection	Inter rue de la Selune	1		119,900 Kms	50,400 Kms	15:43:30	
D78	Intersection	Inter D564	1		120,900 Kms	49,400 Kms	15:44:52	
	Intersection	Inter Cité du Clos du Holme	1		122,100 Kms	48,200 Kms	15:46:30	
	Intersection	Inter Rue Alphonse Lenoir	1		121,150 Kms	49,150 Kms	15:45:12	
		Entrée de Circuit A Gauche vers D78 (Inter D103)	1		122,200 Kms	48,100 Kms	15:46:38	
	Intersection	Inter Rue Alphonse Lenoire / Route des Vallées	2		122,500 Kms	47,800 Kms	15:47:03	
	Intersection	A Droite Vers D78 rue de Libération	1		122,600 Kms	47,700 Kms	15:47:11	
	Intersection	Inter Rue des Ecoles	1		123,400 Kms	46,900 Kms	15:48:16	
	<b>SAINT LOUP</b>							
	Intersection	Inter D557	1		124,300 Kms	46,000 Kms	15:49:30	
	Intersection	Inter Route du Manoir	1		126,400 Kms	43,900 Kms	15:52:22	
	<b>AVRANCHES</b>							
	Jean Mermoz	Giratoire	R.P. 2ème Sortie en Face	2		127,300 Kms	43,000 Kms	15:53:35
<b>Meilleur Grimpeur</b>		<b>Meilleur Grimpeur Monté du Quesnoy</b>			<b>128,700 Kms</b>	<b>41,600 Kms</b>	<b>15:55:30</b>	
Intersection		Inter Résidence des Sources	1		129,000 Kms	41,300 Kms	15:55:55	
Intersection		Inter Résidence du Bocage	1		129,100 Kms	41,200 Kms	15:56:03	
Intersection		Inter Rues Vanniers / Jardin Renard / Prevostière	3		129,200 Kms	41,100 Kms	15:56:11	
<b>1er Passage</b>		<b>1er Passage sur ligne Devant Clinique Vétérinaire</b>			129,500 Kms	40,800 Kms	15:56:35	
Intersection		Inter Avenue du Quesnoy /Rue des Sorbiers	2		129,800 Kms	40,500 Kms	15:57:00	
Intersection		Inter rue du Baron D'Orsenne / Acacias	2		129,900 Kms	40,400 Kms	15:57:08	
Intersection		A Droite Vers Rue Jean Mermoz	1		130,000 Kms	40,300 Kms	15:57:16	
Intersection		Inter Pierre Coubetin / Rue Baron D'orsenne / Rue Guynemer	3		131,100 Kms	39,200 Kms	15:58:46	
Intersection		Beaucoup de DOS D'ANES Inter Rue Jean Bouin / Rue de la Chaussonnière	2		131,200 Kms	39,100 Kms	15:58:55	
D47		Intersection	A Droite Vers D47 rue de la Division Leclerc STOP Avec Ilot Central	1+1GND		130,500 Kms	39,800 Kms	15:57:57
	Intersection	Inter Rue Jean de Villet / Rue Des Tilleuls (Leclerc)	2		130,800 Kms	39,500 Kms	15:58:22	
	Intersection	Inter Rue Sant Germain	1		130,900 Kms	39,400 Kms	15:58:30	
	Intersection	Inter Rue de la Datinère	1		131,000 Kms	39,300 Kms	15:58:38	
	Intersection	Inter Rue du Chesnel	1		131,050 Kms	39,250 Kms	15:58:42	
	Intersection	Inter Victor le Marchand D5e	1		131,100 Kms	39,200 Kms	15:58:46	
	Intersection	Inter Rue du Stade D457	1		131,300 Kms	39,000 Kms	15:59:03	
	Intersection	Inter Rue des Oliviers	1		131,900 Kms	38,400 Kms	15:59:52	
	Giratoire	R.P. 2ème Sortie En Face inter D247	2		132,200 Kms	38,100 Kms	16:00:16	
	<b>SAINT LOUP</b>							
	Intersection	A Droite vers D110	2		133,600 Kms	36,700 Kms	16:02:11	
	D110	Intersection	Inter Route de la Prunerie / Mesnil Houe	1		134,400 Kms	35,900 Kms	16:03:16
Intersection		Inter Rue du Four à Chaux	1		134,700 Kms	35,600 Kms	16:03:41	
Giratoire		2ème Sortie en Face Descente Dangereuse	2		134,800 Kms	35,500 Kms	16:03:49	
Intersection		A Droite Vers D310	1		135,400 Kms	34,900 Kms	16:04:38	
<b>SAINT QUENTIN SUR LE HOMME</b>								
D310	Intersection	Inter Route de L'éclairais	1		135,500 Kms	34,800 Kms	16:04:46	
	Intersection	A Droite Vers D103	2		136,100 Kms	34,200 Kms	16:05:35	
D103	Intersection	Inter Route de l'éclairais	1		136,900 Kms	33,400 Kms	16:06:41	
	Intersection	Inter D457	1		137,100 Kms	33,200 Kms	16:06:57	
	Intersection	Inter D457	1		137,200 Kms	33,100 Kms	16:07:05	
	Intersection	Inter D150 Les Chéris	1		138,100 Kms	32,200 Kms	16:08:19	
	Intersection	Inter rue des Logis	1		138,200 Kms	32,100 Kms	16:08:27	
	Intersection	Inter Rue Alphonse Lenoir	1		138,400 Kms	31,900 Kms	16:08:44	
	Intersection	Inter D103 Tout droit Stop Vers D78	1		138,500 Kms	31,800 Kms	16:08:52	
	Intersection	Inter Rue Alphonse Lenoire / Route des Vallées	1		138,600 Kms	31,700 Kms	16:09:00	
D78	Intersection	A Droite Vers rue de Libération	1		138,700 Kms	31,600 Kms	16:09:08	
	Intersection	Inter Rue des Ecoles	1		138,800 Kms	31,500 Kms	16:09:16	
	<b>SAINT LOUP</b>							
	Intersection	Inter D557	1		139,800 Kms	30,500 Kms	16:10:38	
	Intersection	Inter Route du Manoir	1		140,200 Kms	30,100 Kms	16:11:11	
	<b>AVRANCHES</b>							
D78	Giratoire	R.P. 2ème Sortie en Face	2		141,100 Kms	29,200 Kms	16:12:25	
	Intersection	Inter Résidence des Sources	1		142,800 Kms	27,500 Kms	16:14:44	
	Intersection	Inter Résidence du Bocage	1		142,900 Kms	27,400 Kms	16:14:52	
	Intersection	Inter Rues Vanniers / Jardin Renard / Prevostière	3		143,000 Kms	27,300 Kms	16:15:00	
	<b>POINT CHAUD</b>	<b>2ème Passage sur ligne Prime De la Commune 180€</b>	<b>(180/3)</b>		<b>143,300 Kms</b>	<b>27,000 Kms</b>	<b>16:15:25</b>	
	Intersection	3ème Passage Sur Ligne			156,700 Kms	13,600 Kms	16:33:41	
<b>Sprint Bonification</b>	<b>4ème Passage ARRIVEE Devant Clinique Vétérinaire</b>	<b>ARRIVEE</b>		<b>170,300 Kms</b>	<b>0,000 Kms</b>	<b>16:52:14</b>		
<b>ARRIVEE</b>		<b>108</b>		<b>170,300 Kms</b>	<b>0,000 Kms</b>	<b>16:52:14</b>		



## 5<sup>ème</sup> ETAPE

# Départ 50260 SOTTEVAST Dimanche 31 Mai 2026

09H30	Permanence :	Salle des associations (face Rural)
10H00	Repas Organisation :	Salle de l'élan Rural
11H30	Signature des Coureurs :	Rue de l'ancienne Gare
12h15	Départ Fictif :	Rue de l'ancienne Gare
12h30	Départ Réel :	Rue du Lavoir
	Parking Directeurs Sportifs :	Rue de la Douve
	Parking T.M.O. / Motards:	Parking Salle L'élan Rural



## Arrivée 50400 GRANVILLE

Ligne D'arrivée : Avenue Maréchal Leclerc

Déviation Directeurs Sportifs : Place de la Gare

Salle de Permanence :

Salle de Classement Informatique :

Salle de Presse / Contrôle Médical :

Vin d'Honneur : 17h30

Cité des Sports, Bld des Amériques

 Organisation, Motard(s) Equipes → Avenue des Matignons

















**MERCI de remettre Transpondeurs, les plaques de cadres et les postes radio au Podium aussitôt l'arrivée**

**Les équipes n'ayant pas rendu leur matériel seront pénalisées sur leur caution**

5	31 mai 2026	SOTTEVAST			GRANVILLE			
Kms	160,10	Vitesse estimée de l'étape (km/h)			44	H départ		12:30:00
Route	Communes	itinéraire	Signaleurs GND	Points	PK	Pk Restant	Horaires Course	
FICTIF	SOTTEVAST	Idem Circuit Réel			8,600 Kms		12:15:00	
<b>SOTTEVAST</b>								
Lavoir	<b>Départ</b>	Inter Rue du Lavoir		<b>KM 0</b>	0,000 Kms	160,100 Kms	12:30:00	
	Intersection	Inter Route de la Garcette	1		0,100 Kms	160,000 Kms	12:30:16	
	Intersection	A Droite Vers D50 Route Hameau Marotel	1+1GND		0,200 Kms	159,900 Kms	12:31:14	
D50	Intersection	Inter Route de la Morellerie	1		0,800 Kms	159,300 Kms	12:32:35	
	Intersection	Inter Route du Bois / Rye des Fosses	1		1,200 Kms	158,900 Kms		
<b>ROCHEVILLE</b>								
	Intersection	A Droite Vers D418	1		1,900 Kms	158,200 Kms	12:35:44	
D418	Intersection	Inter Route de L'Abbaye	1		2,800 Kms	157,300 Kms		
	<b>BRICQUEBEC EN COTENTIN (Saint Martin le Hébert)</b>							12:35:52
	Intersection	Chemin Juré	1		2,900 Kms	157,200 Kms	12:36:33	
	Intersection	Inter D121 Route de la fraserie Vers D121	1		3,300 Kms	156,800 Kms		
<b>SOTTEVAST</b>								
D121	Intersection	Inter Chemin es Long	1		5,000 Kms	155,100 Kms	12:41:19	
	Intersection	Inter D418 tout droit Vers D509			5,100 Kms	155,000 Kms	12:42:00	
D509	Intersection	A Droite Vers D62	2		5,500 Kms	154,600 Kms	12:42:00	
D62	Intersection	Inter D121 route de Saint Jouvin	1		5,900 Kms	154,200 Kms	12:42:33	
	Intersection	Inter La Raterie	1		6,600 Kms	153,500 Kms	12:43:30	
	Intersection	Inter Chemin du Stade /Saillard	1		7,600 Kms	152,500 Kms	12:44:52	
	Intersection	A Droite Vers Rue Saint Hermeland Rétrécissement	1		8,500 Kms	151,600 Kms	12:46:05	
	Intersection	Inter Rue du Lavoir Fin de Première Boucle	1		8,600 Kms	151,500 Kms	12:46:14	
	Intersection	Inter Route de la Garcette	1		8,700 Kms	151,400 Kms	12:46:22	
D50	Intersection	A Droite Vers D50 Route Hameau Marotel	1+1GND		8,800 Kms	151,300 Kms	12:46:30	
	Intersection	Inter Route de la Morellerie	1		9,400 Kms	150,700 Kms	12:47:19	
	Intersection	Inter Route du Bois / Rue des Fosses	1		9,800 Kms	150,300 Kms	12:47:52	
	<b>ROCHEVILLE</b>							
		Intersection	A Droite Vers D418	1		10,500 Kms	149,600 Kms	12:48:49
	D418	Intersection	Inter Route de L'Abbaye	1		11,400 Kms	148,700 Kms	12:50:03
<b>SAINT MARTIN LE HEBERT</b>								
	Intersection	Inter D121 Route de la fraserie Vers D121	1		11,900 Kms	148,200 Kms	12:50:44	
<b>SOTTEVAST</b>								
D121	Intersection	Inter Chemin es Long	1		13,600 Kms	146,500 Kms	12:53:03	
	Intersection	Inter D418 tout droit Vers D509			13,700 Kms	146,400 Kms	12:53:11	
	Intersection	A Droite Vers D62	1		14,100 Kms	146,000 Kms	12:53:44	
D62	Intersection	Inter route de Saint Jouvin	1		14,500 Kms	145,600 Kms	12:54:16	
	Intersection	Inter La Raterie	1		15,200 Kms	144,900 Kms	12:55:14	
	Intersection	Inter Chemin du Stade /Saillard	1		16,200 Kms	143,900 Kms	12:56:35	
	Intersection	A Gauche Vers Rue Saint Hermeland	1		16,500 Kms	143,600 Kms	12:57:00	
	Intersection	A Droite Vers Rue Saint Hermeland	1		17,100 Kms	143,000 Kms	12:57:49	
	<b>POINT CHAUD</b>	Inter Rue du Lavoir Fin deuxième Boucle (180€/3)	1		17,200 Kms	142,900 Kms	12:57:57	
	Intersection	Inter Route de la Garcette	1		17,300 Kms	142,800 Kms	12:58:05	
D50	Intersection	A Droite Vers D50 Route Hameau Marotel	1+1GND		17,600 Kms	142,500 Kms	12:58:30	
	Intersection	Inter Route de la Morellerie	1		18,200 Kms	141,900 Kms	12:59:19	
	Intersection	Inter Route du Bois / Ru des Fosses	1		18,500 Kms	141,600 Kms	12:59:44	
	<b>ROCHEVILLE</b>							
		Intersection	A Droite Vers D418	1		19,100 Kms	141,000 Kms	13:00:33
	D418	Intersection	Inter Route de L'Abbaye	1		20,000 Kms	140,100 Kms	13:01:46
<b>BRICQUEBEC EN COTENTIN (Saint Martin le Hébert)</b>								
Intersection		Chemin Juré	1		20,100 Kms	140,000 Kms	13:01:55	
	Intersection	Inter D121 Route de la fraserie Vers D121	1		20,500 Kms	139,600 Kms	13:02:27	

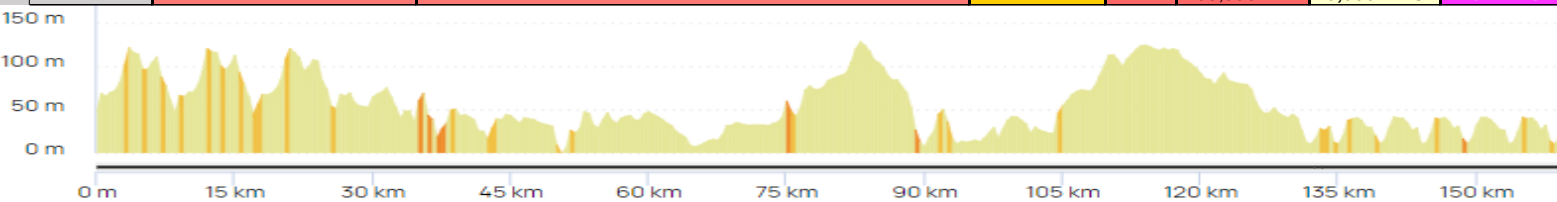
SOTTEVAST								
D121	Intersection	Inter Chemin es Long	1		22,400 Kms	137,700 Kms	13:05:03	
	Intersection	Inter D418 tout droit <b>Vers D509</b>	1		22,500 Kms	137,600 Kms	13:05:11	
	Intersection	A Droite <b>Vers D62</b>	1		22,800 Kms	137,300 Kms	13:05:35	
D62	Intersection	Inter route de Saint Jouvin	1		23,300 Kms	136,800 Kms	13:06:16	
	Intersection	Inter La Raterie	1		24,000 Kms	136,100 Kms	13:07:14	
	Intersection	Inter Chemin du Stade /Saillard	1		24,900 Kms	135,200 Kms	13:08:27	
	Intersection	A Gauche <b>Vers Rue Saint Hermeland</b>	1		25,300 Kms	134,800 Kms	13:09:00	
	Intersection	A Droite <b>Vers Rue Saint Hermeland</b>	1		25,900 Kms	134,200 Kms	13:09:49	
	Intersection	Inter Rue du Lavoir <b>Fin Troisième Boucle</b>	1		26,000 Kms	134,100 Kms	13:09:57	
	Intersection	Inter Route de la Garcette <b>Prime de la Mairie</b>	1	180/3	26,100 Kms	134,000 Kms	13:10:05	
	Intersection	A Droite <b>Vers D50 Route Hameau Marotel</b>	1+1GND		26,150 Kms	133,950 Kms	13:10:10	
D50	Intersection	Inter Route de la Morellerie	1		26,800 Kms	133,300 Kms	13:11:03	
	Intersection	Inter Route du Bois / Rue des Fosses	1		27,200 Kms	132,900 Kms	13:11:35	
	Intersection	Inter D418	1		27,800 Kms	132,300 Kms	13:12:25	
	ROCHEVILLE							
	Intersection	Inter D167 route de Martainville /route des Roilleries	2		28,100 Kms	132,000 Kms	13:12:49	
	Intersection	Inter Route des Roilleries	1		28,100 Kms	132,000 Kms	13:12:49	
	Intersection	Inter le Grand Hameau D519	1		28,800 Kms	131,300 Kms	13:13:46	
	Intersection	Inter Routes des Ventes	1		29,200 Kms	130,900 Kms	13:14:19	
	BRICQUEBEC EN COTENTIN							
	Intersection	Inter Rue de la Vieille rue	1		30,700 Kms	129,400 Kms	13:16:22	
	Intersection	Inter Route Saint Blaise	1		31,000 Kms	129,100 Kms	13:16:46	
	Intersection	Inter D121 Route Saint Martin	1		32,200 Kms	127,900 Kms	13:18:25	
	Intersection	A Droite <b>Vers D902</b>	2		32,500 Kms	127,600 Kms	13:18:49	
D902	Intersection	Inter Rue Neuve	1		32,600 Kms	127,500 Kms	13:18:57	
	Giratoire	R.P. 2ème Sortie en Face	2+1GND		32,800 Kms	127,300 Kms	13:19:14	
	Intersection	Inter Rue Paul Philippe	2		33,000 Kms	127,100 Kms	13:19:30	
	Intersection	Inter Rue d'Estrouville D50	1		33,200 Kms	126,900 Kms	13:19:46	
	Intersection	A Gauche <b>Vers D900</b>	1+1GND		33,300 Kms	126,800 Kms	13:19:55	
D900	Intersection	Inter Rue Sainte Catherine	1		33,600 Kms	126,500 Kms	13:20:19	
	Intersection	Inter D900E	1		34,100 Kms	126,000 Kms	13:21:00	
	Intersection	Inter Rue Barbe	1		34,800 Kms	125,300 Kms	13:21:57	
	<b>Meilleur Grimpeur</b>	<b>Meilleur Grimpeur</b>			34,400 Kms	125,700 Kms	13:21:25	
	Intersection	Inter D126 Route de l'étang Bertrand	2		35,500 Kms	124,600 Kms	13:22:55	
	Intersection	Inter Route de la Chasse Guérin	1		36,800 Kms	123,300 Kms	13:24:41	
	NEHOUE							
	Intersection	Inter D87 rue du Parc	2		38,800 Kms	121,300 Kms	13:27:25	
	Intersection	Inter D187 Route de la Chapelle	2		39,900 Kms	120,200 Kms	13:28:55	
	Intersection	Inter Rue de la Croix Rouge	1		40,500 Kms	119,600 Kms	13:29:44	
Intersection	Inter D42 Rue des Forges	2		41,200 Kms	118,900 Kms	13:30:41		
SAINT SAUVEUR LE VICOMTE								
D215	Intersection	A Droite <b>Vers D215</b>	2		43,600 Kms	116,500 Kms	13:33:57	
	Intersection	Droite / Gauche Franchissement D130 <b>STOP</b>	2		44,900 Kms	115,200 Kms	13:35:44	
	Intersection	Franchissement D15 <b>Vers D147 Ilot Central</b>	2		45,600 Kms	114,500 Kms	13:36:41	
D147	Intersection	Inter D215	1		46,200 Kms	113,900 Kms	13:37:30	
	Intersection	Inter Route de la Malbrèche	1		46,300 Kms	113,800 Kms	13:37:38	
	Intersection	Inter D147e2	1		47,500 Kms	112,600 Kms	13:39:16	
	Intersection	Inter D147 Route des Hameaux <b>Vers D347</b>	1		47,600 Kms	112,500 Kms	13:39:25	
D347	Intersection	Inter Rue du Hautmesnil	1		48,300 Kms	111,800 Kms	13:40:22	
	Intersection	A Droite <b>Vers D900</b>	1+1GND		48,600 Kms	111,500 Kms	13:40:46	
D900	Intersection	Inter D215 <b>Ilot Central</b>	1		49,900 Kms	110,200 Kms	13:42:33	
	DOVILLE							
	Sprint Bonification	Kilometre 50			50,000 Kms	110,100 Kms	13:42:41	
	Intersection	Inter Route de la Gouberderie	1		51,700 Kms	108,400 Kms	13:45:00	
	Intersection	Inter D137 route de la Carrière	1		52,000 Kms	108,100 Kms	13:45:25	
	NEUFMESNIL							
	Intersection	Inter D267	1		53,600 Kms	106,500 Kms	13:47:35	
Intersection	Inter Rue de la Haizerie	1		54,700 Kms	105,400 Kms	13:49:05		
Giratoire	R.P. 2ème Sortie en Face <b>Vers D900E1</b>	1		55,300 Kms	104,800 Kms	13:49:55		



LA HAYE (La Haye du Puits)								
D900E1	Intersection	Inter D136 /D136e Rue Cauticotte	1		56,400 Kms	103,700 Kms	13:51:25	
	Intersection	Inter D506 Rue du Mont	1		56,500 Kms	103,600 Kms	13:51:33	
	Intersection	Inter Rue de la Tournerie	1		56,600 Kms	103,500 Kms	13:51:41	
	Intersection	Inter Avenue de Verdun	1		56,650 Kms	103,450 Kms	13:51:45	
	Intersection	Inter Chemin des Aubepines	1		56,700 Kms	103,400 Kms	13:51:49	
	Intersection	Inter rue du Champ de Foire	1		56,800 Kms	103,300 Kms	13:51:57	
	Giratoire	R.P. 2ème Sortie en Face Vers D900E1 (Inter D903)	2+1GND		57,100 Kms	103,000 Kms	13:52:22	
	Intersection	Inter Rue Nicolle / Loret	2		57,200 Kms	102,900 Kms	13:52:30	
	Intersection	Inter Rue des écoliers	1		57,300 Kms	102,800 Kms	13:52:38	
	Intersection	Inter Rue du Doctor Callegari <b>Feu Tricolore</b>	1		57,350 Kms	102,750 Kms	13:52:42	
	Intersection	Inter rue de la Cavée D97	1		57,400 Kms	102,700 Kms	13:52:46	
	Intersection	Inter rue de la Libération	1		57,600 Kms	102,500 Kms	13:53:03	
	Intersection	Inter rue Flandre Dunkerque / rue de la Mer	2		58,100 Kms	102,000 Kms	13:53:44	
	Intersection	Inter Rue des Amazones	1		58,400 Kms	101,700 Kms	13:54:08	
	Giratoire	R.P. 2ème Sortie en Face Vers D900	1		58,600 Kms	101,500 Kms	13:54:25	
	D900	Intersection	Route du Moulin A Tan	1		59,300 Kms	100,800 Kms	13:55:22
		Intersection	Inter D397	1		59,900 Kms	100,200 Kms	13:56:11
ANGOVILLE SUR AY								
Giratoire		R.P. 2ème Sortie en Face Inter D306	2		61,000 Kms	99,100 Kms	13:57:41	
Intersection		Inter rue des Allix	1		61,800 Kms	98,300 Kms	13:58:46	
Intersection		Inter D306e1	1		62,200 Kms	97,900 Kms	13:59:19	
Intersection		Inter Rue des Tourelles	1		62,210 Kms	97,890 Kms	13:59:20	
Intersection		Inter Rue de la Campagnette	1		62,600 Kms	97,500 Kms	13:59:52	
LESSAY								
Giratoire		R.P. 2ème Sortie en Face Inter D72	1		64,300 Kms	95,800 Kms	14:02:11	
<b>POINT CHAUD</b>		<b>Point Chaud</b>			64,500 Kms	95,600 Kms	14:02:27	
Intersection		Inter Route de la Carbonnerie	1		64,700 Kms	95,400 Kms	14:02:44	
Intersection		Inter Rue du Hamet D2e3	1		65,200 Kms	94,900 Kms	14:03:25	
Intersection		Inter Rue de la Poste D72	1		65,300 Kms	94,800 Kms	14:03:33	
Giratoire		R.P. 2ème Sortie en Face	2		65,400 Kms	94,700 Kms	14:03:41	
Intersection		Inter Rue des Salines	1		65,900 Kms	94,200 Kms	14:04:22	
Giratoire		R.P. 3ème Sortie en Face Vers D2 (Inter D652)	1		66,100 Kms	94,000 Kms	14:04:38	
D2	Intersection	Inter Rue Saint Thomas / Rue des Pins	1		66,700 Kms	93,400 Kms	14:05:27	
	Intersection	Inter Route de Hottot D394	1		67,800 Kms	92,300 Kms	14:06:57	
	CREANCES							
	Intersection	Inter Route de Hottot	1		67,900 Kms	92,200 Kms	14:07:05	
	Giratoire	R.P. 2ème Sortie en Face	2		68,600 Kms	91,500 Kms	14:08:03	
	PIROU							
	Intersection	Inter D94	1		71,100 Kms	89,000 Kms	14:11:27	
	<b>ZONE DECHETS</b>	<b>Zone de Déchets</b>			73,000 Kms	87,100 Kms	14:14:03	
	Intersection	InterD434	1		74,500 Kms	85,600 Kms	14:16:05	
	MUNEVILLE LE BINGARD							
	Intersection	Inter Le Haut Bingard D434 <b>Ilot Central</b>	1		74,700 Kms	85,400 Kms	14:16:22	
	GOUVILLE SUR MER (Montsurvent)							
	Giratoire	R.P. 2ème Sortie en Face Inter D53 <b>Ilots Centraux</b>	2		76,300 Kms	83,800 Kms	14:18:33	
	Intersection	Inter D436	1		77,100 Kms	83,000 Kms	14:19:38	
	Intersection	Inter D139	1		77,200 Kms	82,900 Kms	14:19:46	
	Intersection	Inter D68	1		77,300 Kms	82,800 Kms	14:19:55	
	Intersection	Inter D68	1		77,900 Kms	82,200 Kms	14:20:44	
<b>Zone de Ravitaillement</b>	<b>Zone d de Ravitaillement</b>			78,000 Kms	82,100 Kms	14:20:52		
Intersection	Inter rue de la Violette	1		78,500 Kms	81,600 Kms	14:21:33		
Intersection	Inter Rue Raymond Delisle D393	1		78,800 Kms	81,300 Kms	14:21:57		
Intersection	Inter Route de Saint Meen	1		79,300 Kms	80,800 Kms	14:22:38		
GOUVILLE SUR MER (Servigny)								
Intersection	Inter D274 Rue du Vieux Fournil	1		80,300 Kms	79,800 Kms	14:24:00		
BRAINVILLE								
Intersection	Inter D74	1		81,700 Kms	78,400 Kms	14:25:55		
	<b>Dos D'ane</b>			81,750 Kms	78,350 Kms	14:25:59		
LA VENDELEE								
Intersection	Inter D605	1		81,800 Kms	78,300 Kms	14:26:03		
Intersection	Inter D74	1		82,100 Kms	78,000 Kms	14:26:27		
GRATOT								
Giratoire	R.P. 1ère A Droite Vers D57	2		83,200 Kms	76,900 Kms	14:27:57		

D57	Giratoire	R.P. 2ème Sortie en Face (inter D44)	2		84,800 Kms	75,300 Kms	14:30:08	
	Giratoire	R.P. 2ème Sortie en Face (inter D44)	2		85,500 Kms	74,600 Kms	14:31:05	
	HEUGUEVILLE SUR SIENNE							
	Intersection	Inter D74	1		86,100 Kms	74,000 Kms	14:31:55	
	Intersection	Inter Rue au Maître D293	1		86,900 Kms	73,200 Kms	14:33:00	
Intersection	Inter Le Mouley du Haut <b>Retrécissement</b>	1		87,600 Kms	72,500 Kms	14:33:57		
HEUGUEVILLE SUR SIENNE (Le Pont de la Roque)								
Intersection	A Droite <b>Vers</b> D20	2		89,300 Kms	70,800 Kms	14:36:16		
D20	Giratoire	R.P. 3ème Sortie A Gauche	2+1GND		89,800 Kms	70,300 Kms	14:36:57	
	MONTCHATON (Orval sur Sienna)							
	Intersection	Inter D437	1		90,000 Kms	70,100 Kms	14:37:14	
Intersection	A Gauche <b>Vers</b> D72	2		90,500 Kms	69,600 Kms	14:37:55		
D72	Intersection	Inter D356 Rue des Perriers	1		90,900 Kms	69,200 Kms	14:38:27	
	Intersection	Inter Rue Neuve	1		91,500 Kms	68,600 Kms	14:39:16	
	<b>SPRINT DE BONIFICATION</b>	Inter Rue des Vallées	1		91,900 Kms	68,200 Kms	14:39:49	
	Intersection	Inter Rue des Percherons	1		92,800 Kms	67,300 Kms	14:41:03	
	Intersection	Inter Route de Sous la Ville	1		94,200 Kms	65,900 Kms	14:42:57	
	HYENVILLE							
Intersection	Inter Rue Saint Jean D73	1		94,800 Kms	65,300 Kms	14:43:46		
Intersection	A Gauche <b>Vers</b> D971	1+1GND		94,900 Kms	65,200 Kms	14:43:55		
D971	ORVAL Sur SIENNE							
	Intersection	A Droite <b>Vers</b> D76 Rue du Moulin	1+1GND		95,100 Kms	65,000 Kms	14:44:11	
D76	Intersection	Inter Rue du Moulin	1		95,700 Kms	64,400 Kms	14:45:00	
	QUETREVILLE SUR SIENNE (Contrières)							
Intersection	A Droite <b>Vers</b> D439 Route de Treilly	1		96,400 Kms	63,700 Kms	14:45:57		
D439	Intersection	Inter Impasse Montceau	1		97,200 Kms	62,900 Kms	14:47:03	
	Intersection	Inter Chemin de la Deslanderie	1		97,300 Kms	62,800 Kms	14:47:11	
	QUETREVILLE SUR SIENNE							
Intersection	A Droite <b>Vers</b> D235 Avec 2 Ponts <b>Retrécissement</b>	2		98,200 Kms	61,900 Kms	14:48:25		
D235	Intersection	Inter Route de Montceaux D383	1		98,400 Kms	61,700 Kms	14:48:41	
	Intersection	Franchissement de D49 <b>Vers</b> D35	1		99,200 Kms	60,900 Kms	14:49:46	
Intersection	Inter La Petite Ecaudeville	1		99,700 Kms	60,400 Kms	14:50:27		
D35	LE MESNIL AUBERT							
	Intersection	Inter rue des Coudrays	1		102,200 Kms	57,900 Kms	14:53:52	
	Intersection	inter D35e1	1		102,700 Kms	57,400 Kms	14:54:33	
	Intersection	<b>Passage à Niveau</b>			103,800 Kms	56,300 Kms	14:56:03	
	CERENCES							
	Intersection	A Gauche <b>Vers</b> D13e3	1		104,300 Kms	55,800 Kms	14:56:44	
Intersection	A Droite <b>Vers</b> D13	1		104,700 Kms	55,400 Kms	14:57:16		
Intersection	Inter D35	1		105,200 Kms	54,900 Kms	14:57:57		
Intersection	Inter Place du Marché	1		105,300 Kms	54,800 Kms	14:58:05		
D13	Intersection	Inter Rue du Chapitre	1		105,400 Kms	54,700 Kms	14:58:14	
	Intersection	Inter Rue des Douves	1		105,450 Kms	54,650 Kms	14:58:18	
	Intersection	A Gauche <b>Vers</b> D35	1		105,600 Kms	54,500 Kms	14:58:30	
Intersection	Inter D33 rue du Bocage	1		105,700 Kms	54,400 Kms	14:58:38		
Intersection	Inter D35e3 rue de Courtil	1		105,900 Kms	54,200 Kms	14:58:55		
Intersection	Inter D592	1		107,200 Kms	52,900 Kms	15:00:41		
Intersection	Inter Route de la Violette / Route du Colibert (D236)	2		108,700 Kms	51,400 Kms	15:02:44		
	<b>Passage à Niveau</b>			108,750 Kms	51,350 Kms	15:02:48		
LE LOREUR Ilot Central								
<b>ZONE DECHETS</b>	<b>Zone de Déchets</b>				109,000 Kms	51,100 Kms	15:03:08	
D35	Intersection	Inter D20/D114	1		110,400 Kms	49,700 Kms	15:05:03	
		<b>Retrécissement</b> Coté Gauche de la Route			110,500 Kms	49,600 Kms	15:05:11	
	Intersection	Rue du Colombier	1		110,800 Kms	49,300 Kms	15:05:35	
	Intersection	Rue du Terroir	1		111,100 Kms	49,000 Kms	15:06:00	
SAINT SAUVEUR LA POMMERAYE								
Intersection	Inter D145	1		113,100 Kms	47,000 Kms	15:08:44		
Intersection	Franchissement D924 (Le Repas)	2+1GND		114,300 Kms	45,800 Kms	15:10:22		
FOLLIGNY								
Intersection	Inter D372e1	1		114,400 Kms	45,700 Kms	15:10:30		
Intersection	Pont Sncf ( <b>Hauteur 3,3m</b> )			114,600 Kms	45,500 Kms	15:10:46		
Intersection	A Droite <b>Vers</b> D372 Route de lac Bouillonnière	2		114,700 Kms	45,400 Kms	15:10:55		
SAINT SAUVEUR LA POMMERAYE								
D372	Intersection	Légerement sur la Gauche Inter Route de la Herpinie	1		115,100 Kms	45,000 Kms	15:11:27	
	Intersection	Inter Route de la Bedouinière	1		115,400 Kms	44,700 Kms	15:11:52	
	FOLLIGNY (LA Beslière)							
	Intersection	Inter Route des Villages	1		115,900 Kms	44,200 Kms	15:12:33	
	Intersection	Inter Route des Laboureurs	1		116,300 Kms	43,800 Kms	15:13:05	
Intersection	Inter Allée des Seigneurs	1		116,300 Kms	43,800 Kms	15:13:05		
Intersection	A Droite <b>Vers</b> D231	2		117,000 Kms	43,100 Kms	15:14:03		

D231	Intersection	Inter Route de la Ducherie	1		117,900 Kms	45,490 Kms	15:10:46	
	Intersection	Inter Rue de la Bidellière (Vert Buisson)	1		118,200 Kms	45,190 Kms	15:11:11	
	<b>SAINT JEAN DES CHAMPS</b>							
	Intersection	Inter Rue Guillouet	1		119,400 Kms	43,990 Kms	15:12:49	
		<b>Attention Coussin Berlinois</b>				119,500 Kms	43,890 Kms	15:12:57
D105	Intersection	Inter Rue Emile Zola (Salon de Coiffure)	1		119,600 Kms	43,790 Kms	15:13:05	
	Intersection	A Gauche Vers D105	2		119,700 Kms	43,690 Kms	15:13:14	
	Intersection	Inter Rue de la Cour du Bourg	1		119,900 Kms	43,490 Kms	15:13:30	
	Intersection	Inter Rue Victor Hugo	1		119,950 Kms	43,440 Kms	15:13:34	
	Intersection	Inter Le Village Planté	1		120,400 Kms	42,990 Kms	15:14:11	
	Intersection	Inter La Blondelière	1		120,700 Kms	42,690 Kms	15:14:35	
	Intersection	Inter La Dadinière	1		121,200 Kms	42,190 Kms	15:15:16	
	Intersection	Inter D574	1		121,300 Kms	42,090 Kms	15:15:25	
	Intersection	A Droite Vers D309	1		121,400 Kms	41,990 Kms	15:15:33	
	Intersection	Inter D474	1		123,600 Kms	39,790 Kms	15:18:33	
<b>SAINT AUBIN DES PREAUX</b>								
D309	Intersection	Inter D143	2		124,200 Kms	39,190 Kms	15:19:22	
	Intersection	A Droite Vers D309 STOP	1		125,300 Kms	38,090 Kms	15:20:52	
	Intersection	A Gauche Vers D309 Route de la Mer	1		125,500 Kms	37,890 Kms	15:21:08	
	Intersection	Inter Les Mares	2		125,900 Kms	37,490 Kms	15:21:41	
	Intersection	Inter Rue de la Gracerie	2		126,500 Kms	36,890 Kms	15:22:30	
	Intersection	Inter Les Merais	1		127,600 Kms	35,790 Kms	15:24:00	
<b>SAINT PAIR SUR MER</b>								
D373	Giratoire	R.P. 2ème Sortie en Face Vers D373	2+1GND		127,800 Kms	35,590 Kms	15:24:16	
	Giratoire	R.P. 2ème Sortie en Face	1		128,000 Kms	35,390 Kms	15:24:33	
	Giratoire	R.P. 1ère Sortie A Droite Vers D21	2+1POL		128,800 Kms	34,590 Kms	15:25:38	
D21	Intersection	Inter Route de Catteville	2		129,500 Kms	33,890 Kms	15:26:35	
	Intersection	Inter Rue du Levant	1		129,600 Kms	33,790 Kms	15:26:44	
	Intersection	Inter rue du Grand Large	1		129,800 Kms	33,590 Kms	15:27:00	
	Giratoire	R.P. 1ère Sortie A Droite Vers rue du Bocage	1		129,900 Kms	33,490 Kms	15:27:08	
Bocage	Intersection	A Gauche (rue du Bocage) Vallon	1		130,000 Kms	33,390 Kms	15:27:16	
	Intersection	A Droite Rue du Bocage (Inter Rue du Paturage)	1		130,300 Kms	33,090 Kms	15:27:41	
D309	Giratoire	R.P. 3ème Sortie à Gauche Vers D309	2		130,700 Kms	32,690 Kms	15:28:14	
	Intersection	Inter rue du Moulin à Vent	1		131,000 Kms	32,390 Kms	15:28:38	
	Intersection	Inter D151	1		131,100 Kms	32,290 Kms	15:28:46	
Ardilliers	Intersection	A Droite Vers Rue des Ardilliers (Vers Zone de Loisirs)	1		131,200 Kms	32,190 Kms	15:28:55	
	Intersection	Rue des Aigrettes / St Michel	1		131,500 Kms	31,890 Kms	15:29:19	
	Intersection	Tout Droit Rue du Château	1		131,550 Kms	31,840 Kms	15:29:23	
	Intersection	Virage Dangereux Vers Rue Jozeau Marigné	1		131,700 Kms	31,690 Kms	15:29:35	
	Giratoire	R.P. 1ere A Droite Vers D911	2		132,100 Kms	31,290 Kms	15:30:08	
<b>GRANVILLE</b>								
D911	Giratoire	R.P. 3ème Sortie A gauche Vers D911 Route des Crêtes	2+2 Pol		132,800 Kms	30,590 Kms	15:31:05	
	Intersection	Inter D135	2		133,600 Kms	29,790 Kms	15:32:11	
	<b>ENTREE DE CIRCUIT</b>	R.P.En Face 2ème Sortie Rue Saint Gaud	2 + Barrière		134,100 Kms	29,290 Kms	15:32:52	
	Giratoire	R.P.En Face 2ème Sortie Rue Saint Gaud	2 + Barrière		134,500 Kms	28,890 Kms	15:33:25	
	Giratoire	R.P.En Face Boulevard Des Amiraux	2		135,200 Kms	28,190 Kms	15:34:22	
	Intersection	A Droite Rue Clement Desmaisons	1		135,500 Kms	27,890 Kms	15:34:46	
	Intersection	A Droite Rue Paul Poirier et Rue Couraye	2		135,700 Kms	27,690 Kms	15:35:03	
	Intersection	Inter Boulevard d'Hauteserve	Barrière		135,900 Kms	27,490 Kms	15:35:19	
	Giratoire	R.P. 1ère Sortie en Face (Inter Rue de la Gare )			136,300 Kms	27,090 Kms	15:35:52	
	<b>1ER PASSAGE SUR LIGNE</b>	Avenue Maréchal LECLERC (point Chaud)	1		136,700 Kms	26,690 Kms	15:36:25	
D924	Giratoire	R.P. 2ème Sortie En Face (Ave des Matignons) Vers D924	2		136,800 Kms	26,590 Kms	15:36:33	
	Intersection	Inter Rue des Artisans	1		137,100 Kms	26,290 Kms	15:36:57	
	Intersection	Inter Boulevard Pasteur	1		137,200 Kms	26,190 Kms	15:37:05	
	Giratoire	R.P. 2ème Sortie En Face	2		137,250 Kms	26,140 Kms	15:37:10	
	Intersection	Inter Rue Winston Churchill	1		137,300 Kms	26,090 Kms	15:37:14	
	Intersection	Inter Parking Place du onze Novembre	1		137,400 Kms	25,990 Kms	15:37:22	
	Intersection	Inter Rue de la Chasse Verte	1		137,700 Kms	25,690 Kms	15:37:46	
	Intersection	A Droite Vers D135	2		137,750 Kms	25,640 Kms	15:37:50	
D135	Intersection	Inter Rue Ancienne de Villedieu	2		138,000 Kms	25,390 Kms	15:38:11	
	Giratoire	R.P. 3ème Sortie en Face	3+ 1 POL		138,200 Kms	25,190 Kms	15:38:27	
D673	Giratoire	R.P. 1ère Sortie A Droite Vers D673	2		138,400 Kms	24,990 Kms	15:38:44	
	Intersection	Inter rue du Robinet	1		138,700 Kms	24,690 Kms	15:39:08	
	Intersection	Inter Rue Marine Dunkerque / Rue des Bleus	2		138,800 Kms	24,590 Kms	15:39:16	
	Intersection	A Gauche Vers Rue Jeanne Jugan	1		139,000 Kms	24,390 Kms	15:39:33	
	Intersection	Inter rue de la Barberie	1		139,100 Kms	24,290 Kms	15:39:41	
	Giratoire	R.P. 3ème Sortie à Gauche	2		139,400 Kms	23,990 Kms	15:40:05	
D911	Giratoire	R.P. 1ère Sortie à Droite Rue Saint Gaud VERS D911	2		139,600 Kms	23,790 Kms	15:40:22	
	Giratoire	R.P.En Face 2ème Sortie Rue Saint Gaud	2 + Barrière		140,000 Kms	23,390 Kms	15:40:55	
	Giratoire	R.P.En Face Boulevard Des Amiraux	2		140,700 Kms	22,690 Kms	15:41:52	
	Intersection	A Droite Rue Clement Desmaisons	1		141,000 Kms	22,390 Kms	15:42:16	
	Intersection	A Droite Rue Paul Poirier et Rue Couraye	2		141,100 Kms	22,290 Kms	15:42:25	
Circuit	Intersection	Inter Boulevard d'Hauteserve	Barrière		141,400 Kms	21,990 Kms	15:42:49	
	Giratoire	R.P. 1ère Sortie en Face (Inter Rue de la Gare )	Barrière		141,800 Kms	21,590 Kms	15:43:22	
	<b>Meilleur Grimpeur</b>	2ème Passage Sur la Ligne Ave Marechal Leclerc			142,130 Kms	21,260 Kms	15:43:49	
	<b>Sprint Bonification</b>	3ème Passage Sur la Ligne Ave Marechal Leclerc			147,440 Kms	15,950 Kms	15:51:03	
	<b>Meilleur Grimpeur</b>	4ème Passage Sur la Ligne Ave Marechal Leclerc			152,750 Kms	10,640 Kms	15:58:18	
	<b>Sprint Bonification</b>	5ème Passage sur la Ligne Ave Maréchal Leclerc			158,090 Kms	5,300 Kms	16:05:35	
	<b>Sprint Bonification</b>	6ème Passage sur la Ligne Ave Maréchal Leclerc	ARRIVEE		163,390 Kms	0,000 Kms	16:12:48	
<b>ARRIVEE</b>								



# EQUIPES DN 1

## VELO CLUB ROUEN - 76

Directeur Sportif : **HAVOT Sébastien**



1	ADAM	Guillaume
2	ALEXANDRE	Arthur
3	BEAUNE	Mavric
4	LECAMUS LAMBERT	Florentin
5	LE NY	Jean Louis
6	PETIT	Clément
7	Havot	Sébastien
8		
9		

## TEAM MARNI N'SIDE

Directeur Sportif : **MARASCO Lorenzo**



11	Dudek	Louis
12	Beurville	Mathis
13	Rudel	Valentin
14	Beurey	Hugo
15	Lionnet	Aurélien
16	Tétard	Lilian
17	Krier	Romain
18	Truffer	Carl
19	Finckbonher	Anaël

## VCP LOUDEAC

Directeur Sportif : **GAREL Adrien**



21	BRETON	Kylian
22	CHOBLET	Pierre
23	HERVE	Romuald
24	MORICE	Ludovic
25	PARIS	Théo
26	ROUISSARD	Félix
27	Cordon	Paul
28	Garnier	Matthéo
29	Ponchard	Baptiste

## MOYON PERCY MANCHE NORMANDIE

Directeur Sportif : **COUVIGNY Pierre**



41	DELARUE	Max
42	DELALANDE	Basile
43	ALEXIS	Pierre
44	GUILBERT	Clément
45	LAURENSOT	Edgar
46	RIOU	Alan
47		
48		
49		

## CYCLO CLUB NOGENT SUR OISE

Directeur Sportif : **LOUIS Nicolas**



61	PICHON	Bastien
62	PICHON	Mathis
63	DE GOUVILLE	Guy
64	RAHIER	Axel
65	GUILLAUME	Sullivan
66	LACROIX	Simon
67	Decrouy	Gael
68	Morin	Emil
69	Wathemex	Hugo

## TEAM BRICQUEBEC COTENTIN

Directeur Sportif : **DAURIANNES Antonin**



111	CHATONNET	Toby
112	HARTLEY	James
113	VIARDOT	Mattéo
114	CORDELIER	Matthieu
115	ZAHEM	Maël
116	LEPOITTEVIN	Joris
117		
118		
119		





# EQUIPES DN 2



## VCU Schwenheim TPM

Directeur Sportif : **GADRET John**



31	Gabriel	Timothé
32	Meyers	Charel
33	Ananie	Ugo
34	Meiller	Nathan
35	Clément	Jules
36	Bideau	Ludovic
37	Werckerle	Eric
38	Genette	Edouard
39	Zehnich	Mathis

## ES TORIGNY LES VILLES

Directeur Sportif : **CHAUVIN Scott**



51	Glot	Raphael
52	Drouet	Victor
53	Girard	Quentin
54	Cyprien	Gilles
55	Halley	Mathéo
56	Roger	Mathieu
57	Colombe	Maxence
58	Romain	Fauvel
59	Simonet	Tino

## G.S.C BLAGNAC VELO SPORT 31

Directeur Sportif : **RIBERPREY Germain**



81	<b>JALADEAU</b>	Artus
82	<b>COUTURE</b>	Cyril
83	<b>GOUESSANT</b>	Gabriel
84	<b>TREMOULET</b>	Antoine
85	<b>MALINGE</b>	Jérémie
86	<b>NAVAROO</b>	Gauthier
87		
88		
89		

## ESEG DOUAI

Directeur Sportif : **PILLON Laurent**



121	<b>BELLARDANT</b>	Damien
122	<b>BONNAY</b>	Lucas
123	<b>KIMBER</b>	George
124	<b>LAMAIRE</b>	Nicolas
125	<b>LEDUC</b>	Louis
126	<b>STEWART</b>	Jamie
127	<i>Terrier</i>	<i>Antoine</i>
128		
129		

## TEAM CREPE BROCELIANDE

Directeur Sportif : **BAUDET Charly**



151	<b>LARMET</b>	Ilan
152	<b>MORIN</b>	Emmanuel
153	<b>JOSSO</b>	Théo
154	<b>GLON</b>	Gaëlig
155	<b>MENAGE</b>	Guy
156	<b>PERRIN</b>	Ferdinand
157		
158		
159		



# EQUIPES DN 3 / CLUB

## VELO CLUB AVRANCHINAIS

Directeur Sportif : GALODE Emmanuel



91	BEAUCHER	Arthur
92	MOSIN	Baptiste
93	LAVOLE	Alexis
94	DELONGLEE	Noah
95	GEORGES	Antoine
96	TANGUY	Quentin
97	Boudet	Dimitri
98	LEGENTIL	Léo
99	AMICE	TOM

## CCVSA SOISSONS

Directeur Sportif : ELOY Christophe



101	HARKINS	Girts
102	MORGAN	Edward
103	MORELL	Noha
104	WILLIAMS	Tom
105	CARBUNAREA	Andrei
106	DOYLE	Connor
107	Samokhine	Dimitri
108	Dutrannoy	Kilian
109	Ecorchard	Jules

## EC QUEVILLY

Directeur Sportif : Horcholle Baptiste



141	CHOPIER	Loic
142	CHANTSIN	Romain
143	BERG	Gabriel
144	DUJARDIN	Julien
145	Bacle	Axel
146	LEBRETON	Samuel
147	Lerouge	Numa
148	Delande	Baptiste
149	Coupey	Benjamin

## VC VIRE BOCAGE

Directeur Sportif : JOSSET EMMANUEL



181	BOURGGNEUF MONCLAIR	Lilian
182	JAMOT	Julien
183	NELSON	Daniel
184	GASCOIN	Quentin
185	DUBOSCQ	Gabin
186	GONTIER DURAND	Victorien
187	Busnel	Tom
188	Malle	Nicolas
189		

## CC PLANCOËT


REBILLARD Christophe



171	KEINAN	Amit
172	LE FALHER	Erwan
173	BARON	Adrien
174	FUMEY	Charlie
175	CRACKNELL	Jay
176	MATHER	Luke
177	Dugre-Arcand	Etienne
178		
179		




# Equipes ETRANGERES




**TWC de KEMPEN**  
**Directeur Sportif : ARNE Jacobs**




51	Van Lierop	Danny
52	Delnoije.	Remon
53	Sillekens	Luuk
54	Van de Put.	Luke
55	Nuijens.	Cas
56	Van der Doelen	Bart
57	Van de Pol.	Martin
58	Willemen	Senne
59		


**JAKROO Handsling Racing**  
**Directeur Sportif : Phill Maddocks**




161	OSCAR	Nisbet
162	WILLIAM	Truelove
163	CONOR	White
164	OLIVER	Dawson
165	HARRISON	DAINTY
166	DYLAN	Belton-Owen
167		
168	Franks	Alex
169		

**TEAM NORTH CYCLING**  
**Directeur Sportif : FLEINER Stian**



131	FLEINER	Ulrik
132	MELSON JOHANSEN	Oliver
133	TRONSTAD TVEIT	Telman
134	WAEHRE	Anders
135	SEGELVIK AASEN	Embrik
136	HOEL	Jacob
137	Halfdansen	Herman
138		
139		




**TAG CYCLING**  
**Directeur Sportif : LESLEY Tomlinson**



191	BERGERON	Antoine
192	BERGERON	Charles
193	WOJCIECHOWSKI	Maxime
194	SEGUIN	Gabriel
195	TILLI	Gabriel
196	PRUNER	Nathan
197	Taylor	Albert
198		
199		



# LES MAILLOTS DU TOUR

## CLASSEMENT GENERAL



## MEILLEUR NORMAND



## MEILLEUR GRIMPEUR




## POINTS CHAUDS



## MEILLEUR ESPOIR



## MEILLEUR MANCHOIS



# NOS PARTENAIRES



***Merci***

***RDV L'ANNEE PROCHAINE***

***27 au 30 MAI 2027***

***Pour la 62<sup>ème</sup> EDITION***





## **Le Département de la Manche,** partenaire du monde sportif

SPORT DE HAUT NIVEAU ET SPORT POUR TOUS

Engagé pour la pratique sportive du plus grand nombre,  
le Département soutient les associations et les événements  
sportifs.